



Geografska analiza 2025 za posodobitev seznama dereguliranih naselij na upoštevнем trgu 3b »Veleprodajni osrednji dostop na fiksni lokaciji za izdelke za množični trg«

38240-7/2025/4

Ljubljana, september 2025





Kazalo vsebine

1	Uporabljeni izrazi.....	3
2	Uvod.....	4
3	Podlaga za Geografsko analizo 2025 na trgu 3b.....	6
3.1	Sodelovanje Agencije z organom, pristojnim za varstvo konkurence	7
4	Geografska analiza 2025 za posodobitev dereguliranih naselij na trgu 3b.....	8
4.1	Metodološka pojasnila	9
4.1.1	Maloprodajni trg.....	9
4.1.2	Infrastruktura.....	9
4.2	Pregled razvoja trga od izvedbe Analize trga 3b.....	9
4.3	Geografska analiza 2025 na upoštevem trgu 3b z zaključki	12
5	Kazalo slik.....	15
	Priloga 1 - 2025	16



1 Uporabljeni izrazi

Odprto širokopasovno omrežje (OŠO) je širokopasovno omrežje, ki je dostopno vsem operaterjem pod enakimi pogoji, ne glede na to, ali gradnja poteka na tržno-komercialni osnovi ali z javnim sofinanciranjem.¹

Vstopnik na trg je operater, ki vstopa na trg elektronskih komunikacij. Prvi vstopnik je bil prvi operater, ki je vstopil na že obstoječ trg elektronskih komunikacij, kasnejši vstopnik je operater, ki je kasneje vstopil na trg, nov vstopnik pa je operater, ki šele bo vstopil na trg.

Ostali termini imajo enak pomen kot v ZEKom-2, če iz besedila te analize ne izhaja drugače.

¹ Prejšnja definicija »**Odprto širokopasovno omrežje** je širokopasovno omrežje, ki je izgrajeno na podlagi javno zasebnega partnerstva in je kot tako dostopno vsem operaterjem pod enakimi pogoji« se je s tem dokumentom spremenila zaradi pojava odprte komercialne ponudbe.



2 Uvod

Agencija za komunikacijska omrežja in storitve Republike Slovenije (v nadaljevanju: Agencija) je dne 19. 11. 2021 v skladu s 100. členom takrat veljavnega Zakona o elektronskih komunikacijah (Uradni list RS, št. 109/12, 110/13, 40/14-ZIN-B, 54/14 – Odl. US, 81/15, 40/2017 in 30/2019 - odl. US; v nadaljnjem besedilu: ZEKom-1) objavila Analizo upoštevnega trga 3b »Veleprodajni osrednji dostop na fiksni lokaciji za izdelke za množični trg« s predlaganimi obveznostmi ² (v nadaljevanju: Analiza trga 3b).

Agencija je Analizo trga 3b prvič objavila in posredovala v javno posvetovanje dne 19. 4. 2021. Na podlagi pripomb zainteresirane javnosti je Agencija dopolnila analizo trga in jo dne 24. 9. 2021 objavila ter ponovno pozvala zainteresirano javnost, da nanjo poda mnenja in pripombe. Agencija je odgovore na mnenja in pripombe zainteresirane javnosti iz drugega javnega posvetovanja objavila skupaj s končno verzijo Analize trga 3b na svoji spletni strani dne 19. 11. 2021.

Na podlagi Analize trga 3b je Agencija dne 14. 7. 2022 družbi Telekom Slovenije d. d. (v nadaljevanju: Telekom Slovenije) v skladu s 101. členom ZEKom-1 izdala odločbo št. 38241-2/2022/26 s katero je določila Telekom Slovenije na upoštevne trgu 3b »Veleprodajni osrednji dostop na fiksni lokaciji za izdelke za množični trg« in sicer na pod-trgu B, ki obsega vsa naselja v Republiki Sloveniji, razen dereguliranih naselij, navedenih v Prilogi 1 te odločbe, za operaterja s pomembno tržno močjo (v nadaljevanju: OPTM) in mu naložila naslednje obveznosti:

- obveznost dopustitve operaterskega dostopa;
- obveznost zagotavljanja enakega obravnavanja;
- obveznost zagotavljanja preglednosti;
- obveznost cenovnega nadzora in stroškovnega računovodstva in
- obveznost ločitve računovodskih evidenc.

Obveznost dopustitve operaterskega dostopa, v okviru katerega mora med drugim :

- zagotoviti mora zagotoviti dostop do svojega omrežja preko 4 regionalnih in 2 nacionalnih točk prevzema prometa, ter v zvezi s tem omogočiti dostop do tehničnih vmesnikov, protokolov in drugih pomembnih tehnologij, ki so potrebni za tovrstno obliko dostopa,
- omogočiti uporabo in upravljanje operaterjeve lastne in z omrežjem tehnično skladne uporabniške opreme (CPE) in
- izpolnjevati pogoje za prehod z bakrenih na optična omrežja.

Obveznost zagotavljanja enakega obravnavanja, v okviru katere mora OPTM zagotavljati vsem drugim operaterjem enake storitve z enako kakovostjo, funkcionalnost multicast/unicast, veleprodajno storitev L2/L3, dostop do istega informacijskega sistema (postopek naročanja, odprava napak), dostop do informacij o omrežju in načrtovanih posodobitvah omrežja, ključne kazalnike uspešnosti, dogovore o ravni kakovosti storitve in pogodbene kazni ter zagotoviti tehnično ponovljivost novih oziroma spremenjenih maloprodajnih ponudb.

² https://www.akos-rs.si/fileadmin/user_upload/Analiza_trga_3b_-_po_drugem_javnem_posvetovanju_-_sled_i_spremembe.pdf



Obveznost zagotavljanja preglednosti, ki OPTM nalaga, da mora na svojih spletnih straneh objaviti vzorčno ponudbo za osrednji dostop, ki mora vsebovati vse pogoje, povezane z obveznostmi dostopa, zagotavljanja enakega obravnavanja ter cenovnega nadzora in stroškovnega računovodstva. Vse spremembe, izbrisi in dopolnitve vsebine vzorčne ponudbe morajo biti vidno označene. Prav tako mora na svoji spletni strani objaviti izkaz poslovnega izida in izkaz vloženih sredstev za upoštevni trg 3b.

V okviru obveznosti ločitve računovodskih evidenc mora OPTM voditi ločene računovodske evidence na podlagi stroškovne osnove tekočih stroškov (CCA) in na podlagi metodologije dolgoročnih inkrementalnih stroškov (LRIC) ter pri tem upoštevati vsakokrat veljavno primerno stopnjo donosnosti naložbe na vložena sredstva (WACC), ki jo izračunava Agencija za tradicionalna bakrena omrežja in za NGA omrežja.

Obveznosti cenovnega nadzora in stroškovnega računovodstva so z odločbo Telekomu Slovenije naložene v naseljih, kjer pogoji za konkurenčno delovanje operaterjev na trgu niso izpolnjeni. Pri tem

- se cene zakupa za dostop do bakrenega omrežja izračunajo na podlagi stroškovne metodologije dolgoročnih prirastnih stroškov s pribitkom za splošne stroške (LRIC+), in na podlagi tekočih stroškov (CCA), pri čemer se upošteva vsakokrat veljavna primerna stopnja donosnosti naložbe na vložena sredstva (nominalno tehtano povprečje stroškov kapitala (WACC) pred davki), ki jo izračunava Agencija za tradicionalna bakrena omrežja in za NGA omrežja, z upoštevanjem cen zakupa, ki jih je Agencija določila z odločbo, št. 38241-2/2022/26 z dne 14.7.2022, na upoštevni trgu 1, ki pa bodo spremenjene z odločbo na podlagi Analize in predlogov sprememb ukrepov na upoštevni trgih 1 »Veleprodajni lokalni dostop na fiksni lokaciji« in 3b »Veleprodajni osrednji dostop na fiksni lokaciji za izdelke za množični trg«, ko bo ta izdana,
- regulacija cen zakupa za dostop do omrežja NGA temelji na obveznosti gospodarske ponovljivosti, ter
- se cenovni strop ostalih storitev dostopa izračuna na podlagi stroškovne metodologije dolgoročnih prirastnih stroškov s pribitkom za splošne stroške (LRIC+) in na podlagi tekočih stroškov (CCA) ter pri tem upošteva vsakokrat veljavno primerno stopnjo donosnosti naložbe na vložena sredstva (WACC), ki jo izračunava Agencija za tradicionalna bakrena omrežja in za NGA omrežja.

Agencija je v Analizi trga 3b izvedla geografsko analizo konkurenčnih pogojev na upoštevni trgu 3b in ugotovila, da med opazovanimi geografskimi enotami obstajajo zadostne razlike, ki opravičujejo določitev pod-trgov. Opredelila je dva geografska pod-trga in sicer geografsko območje A in geografsko območje B. Pod-trg A je geografsko območje na katerem so že prisotne konkurenčne razmere, medtem ko je pod-trg B geografsko območje, na katerem se v primeru odsotnosti regulacije kaže pomanjkanje vzpostavljenih zadostnih konkurenčnih razmer³. Glede na precejšnjo dinamiko razvoja trga elektronskih komunikacij, se je Agencija zavezala, da bo enkrat letno, v zadnjem četrtletju vsakega tekočega leta posodobila seznam dereguliranih naselij. Vsakokratna posodobitev seznama naselij bo začela veljati v začetku koledarskega leta, ki sledi letu objave, s čimer bo zagotovljeno ustrezno obdobje za prilagoditev operaterjev na spremembe in zagotovitev regulativne predvidljivosti.

³ Analiza upoštevnega trga 3b » Veleprodajni osrednji dostop na fiksni lokaciji za izdelke za množični trg s predlaganimi obveznostmi, poglavje 6.2.8 Sklep geografske analiz



Agencija je prvo letno geografsko analizo na podlagi zgoraj omenjene zaveze pripravila avgusta 2023 - Geografska analiza 2023 za posodobitev seznama dereguliranih naselij naupoštevem trgu 3b »Veleprodajni osrednji dostop na fiksni lokaciji za izdelke za množični trg« (v nadaljevanju: Geografska analiza 2023 na trgu 3b). Po opravljenem postopku javnega posvetovanja in notifikacije pri Evropski komisiji, je agencija 15. 12. 2023 družbi Telekom Slovenije izdala odločbo št. 38241-2/2023/3, s katero je posodobila seznam naselij, v katerih družbi Telekom Slovenije niso naložene regulatorne obveznosti.

Naslednjo geografsko analizo je agencija pripravila septembra 2024 - Geografska analiza 2024 za posodobitev seznama dereguliranih naselij naupoštevem trgu 3b »Veleprodajni osrednji dostop na fiksni lokaciji za izdelke za množični trg« - in jo po zaključenem javnem posvetovanju ustrezno dopolnila ter objavila oktobra 2024. V decembru 2024 je bila nato izdana odločba s priloženim seznamom dereguliranih naselij naupoštevem trgu 3b »Veleprodajni lokalni dostopu na fiksni lokaciji« z veljavnostjo od 1. 1. 2025.

V nadaljevanju je agencija pripravila Geografsko analizo 2025 za posodobitev seznama dereguliranih naselij naupoštevem trgu 3b »Veleprodajni osrednji dostop na fiksni lokaciji za izdelke za množični trg« (v nadaljevanju: Geografska analiza 2025 na trgu 3b), s katero bo, v kolikor bodo za to izpolnjeni pogoji, seznam naselij v katerih družbi Telekom Slovenije niso naložene regulatorne obveznosti, ponovno posodobila. Za posodobitev geografske analize je tudi tokrat uporabila enake kriterije in analizo tudi izvedla na enak način kot v Analizi trga 3b in kot so vključeni tudi v veljavno regulatorno odločbo št. 38241-2/2022/26 z dne 14. 7. 2022, ki je podlaga za izvedbo tokratne analize. Skladno z napisanimi tako določitev kriterijev in postopka izvedbe geografske analize nista predmet te analize.

3 Podlaga za Geografsko analizo 2025 na trgu 3b

Agencija opravlja analize upoštevni trgov skladno z Zakonom o elektronskih komunikacijah (Uradni list RS, št. 130/22 in 18/23 – ZDU-10; v nadaljevanju: ZEKom-2). Osnovni cilj analize upoštevne trga je ugotovitev, ali na posameznem upoštevem trgu obstaja konkurenca in ali ima operater (ali več operaterjev skupaj) na posameznem upoštevem trgu pomembno tržno moč. Glede na izsledke analize se operaterju s pomembno tržno močjo v skladu s 148. členom ZEKom-2 naložijo, spremenijo, ohranijo ali razveljavijo obveznosti iz 149. do 154. člena oziroma 156. do 162. člena tega zakona.

Agencija je v nadaljevanju ob upoštevanju ZEKom-2 skladno s svojo zavezo v Analizi trga 3b⁴, ki je bila podlaga za izdajo regulatorne odločbe št. 38241-2/2022/26, preverila, ali obstajajo dodatna naselja, v katerih so se v času od navedene analize upoštevne trga že vzpostavili takšni pogoji za konkurenčno delovanje operaterjev na trgu, da ne zahtevajo več regulacije operaterja s pomembno tržno močjo na veleprodajnem (medoperaterskem) nivoju.

Z namenom zagotavljanja regulativne predvidljivosti in enakih konkurenčnih pogojev se za posodobitev geografske analize uporabljajo enaki pogoji kot v Analizi trga 3b, zagotovljeno je tudi ustrezno obdobje za prilagoditev operaterjev na spremembe, kot je navedeno zgoraj in v Analizi trga

⁴ Str. 110: "Agencija bo še naprej redno spremljala stanje na predmetnem upoštevem trgu in bo enkrat letno, v zadnjem četrtletju vsakega tekočega leta, posodobila seznam naselij, pri čemer bo nanj vključila dodatna naselja, ki ustrezajo zgornjim kriterijem, in bo tako postopoma širila seznam naselij, ki ga bo vsakokrat objavila na svoji spletni strani."



3b. Opredelitev proizvodov upoštevne trga, izbira ustrezne geografske enote in določitev kriterijev za geografsko segmentacijo torej niso predmet te analize. Ti so podrobneje opisani že v Analizi trga 3b, zato jih Agencija v nadaljevanju le na kratko povzema.

Upoštevni trg 3b »Veleprodajni osrednji dostop na fiksni lokaciji za izdelke za množični trg« obsega dostop z bitnim tokom po bakrenih in optičnih omrežjih (regionalna in nacionalna prevzemna točka) in je geografsko razdeljen na dva geografska pod-trga (dereguliran pod-trg A in reguliran pod-trg B).

Agencija je kot najprimernejšo enoto za geografsko segmentacijo zbrala naselje, saj ta ustreza vsem kriterijem za izbiro primerne geografske enote. Pri izbiri kriterijev za geografsko segmentacijo trga je Agencija v Analizi trga 3b (kot izhaja tudi iz Smernic Komisije⁵, točka 54) upoštevala, da je izračun tržnih deležev izhodiščna točka za ugotavljanje ali na upoštevem trgu obstaja konkurenca oziroma ali ima določen operater pomembno tržno moč, torej ekonomski vpliv, ki mu omogoča znatno mero samostojnosti nasproti konkurentom in končnim uporabnikom. Evropska Komisija v Smernicah tudi navaja (točka 55), da je skladno z uveljavljeno sodno prakso tržni delež operaterja, ki dlje časa presega 50 %, že sam po sebi lahko pokazatelj prevladujoče tržne moči. Poleg tega je Agencija upoštevala še razširjenost lastne infrastrukture operaterjev in drugih možnosti za dostop do končnih uporabnikov, ki omogočajo izvajanje storitev na maloprodajnem trgu širokopasovnega dostopa in s tem ustvarjanje konkurenčnega pritiska s strani kasnejših vstopnikov. Pomemben obseg maloprodajnih priključkov v Republiki Sloveniji izvira iz lastnih omrežij operaterjev, ta omrežja pa se v celoti ne prekrivajo. V primeru umika regulativnih obveznosti ob nezadostni razširjenosti konkurenčnih infrastruktur v posameznih naseljih, bi lahko pomemben del gospodinjestev na maloprodajnem trgu ostal brez ustrezne izbire, kar pa je nasprotno namenu regulacije. V kolikor je stopnja konkurence na maloprodajni ravni ob upoštevanju »modified greenfield approach« pristopa zadostna, bo sicer zelo verjetno temu sledila tudi infrastrukturna konkurenca oziroma konkurenca na povezanih veleprodajnih trgih. Pri določitvi kriterija pokritosti pa je treba upoštevati tudi razpršeno poseljenost znotraj naselij v Republiki Sloveniji. Tudi primerjava na evropskem nivoju je pokazala, da so se evropske države večinoma odločile uporabiti še kriterij pokritosti z infrastrukturo, tak kriterij pa je bil uporabljen že v prejšnjem krogu analize.

Za geografsko segmentacijo predmetnega upoštevne trga je tako Agencija v Analizi trga 3b določila naslednja kriterija:

- prvotni operater (Telekom Slovenije) ima v naselju manj kot 40 % maloprodajni tržni delež, hkrati pa sta v naselju z maloprodajno ponudbo prisotna še najmanj dva druga operaterja, ki posamezno dosemeta prag 10 % in
- vsi trije operaterji posamezno v naselju pokrivajo najmanj 65 % gospodinjestev z bakrenim, kabelskim ali optičnim omrežjem.

Kot že navedeno, določitev kriterijev in postopka izvedbe geografske analize izhajajo iz Analize trga 3b in veljavne regulatorne odločbe št. 38241-2/2022/26 z dne 14. 7. 2022 in nista predmet te analize.

3.1 Sodelovanje Agencije z organom, pristojnim za varstvo konkurence

Agencija je dolžna skladno s prvim odstavkom 146. člena, prvim odstavkom 147. člena in tretjim odstavkom 280. člena ZEKom-2 pri izvajanju analiz upoštevne trgov in določanju pomembne tržne

⁵ [https://eur-lex.europa.eu/legal-content/SL/TXT/PDF/?uri=CELEX:52018XC0507\(01\)&from=NL](https://eur-lex.europa.eu/legal-content/SL/TXT/PDF/?uri=CELEX:52018XC0507(01)&from=NL)



moči sodelovati z organom pristojnim za varstvo konkurence, to je Javno agencijo Republike Slovenije za varstvo konkurence (v nadaljnjem besedilu: AVK), ki na opravljeno analizo poda svoje mnenje, kar pa ne posega v izključno pristojnost Agencije pri sprejemanju odločitev na tem področju.

Skladno s tem je Agencija z dopisom št. 38240-7/2025/2 z dne 29. 8. 2025 posredovala AVK osnutek Geografska analiza 2025 za posodobitev seznama dereguliranih naselij na upoštevnom trgu 3b »Veleprodajni osrednji dostop na fiksni lokaciji za izdelke za množični trg« ter ga zaprosila za mnenje. AVK je po preučitvi prejete dokumentacije odgovoril z dopisom št. 3060-6/2025-7 z dne 1. 9. 2025, v katerem je k zadevni analizi izrekel pritrdilno mnenje.

AVK je po preučitvi posredovane analize in predlogov ukrepov na upoštevnom trgu 3b ugotovil, da ne nasprotuje ugotovitvam Agencije v zvezi s posodobitvijo seznama dereguliranih naselij. Pri tem AVK še dodaja, da lahko po preučitvi dejanskih razmer na trgu opredeli upoštevni trg v posameznem konkretnem primeru drugače.

AVK še zlasti opozarja, da se mora operater, ki ima na določenem geografskem območju infrastrukturo, ki je ni mogoče zlahka podvojiti in je nujna za zagotavljanje maloprodajne storitve drugih operaterjev, vzdržati ravnanja, ki bi pomenila zlorabo prevladujočega položaja.

4 Geografska analiza 2025 za posodobitev dereguliranih naselij na trgu 3b

Agencija je preverjala izpolnjevanje kriterijev iz Analize trga 3b v posameznih naseljih v Sloveniji in s tem njihove umestitve med deregulirana območja. Agencija je tako v tej geografski analizi preverjala izpolnjevanje kriterijev iz odločbe oz. Analize trga 3b, na podlagi katerih je treba za vsako naselje ugotoviti sledeče:

- prvotni operater (Telekom Slovenije) ima v naselju manj kot 40 % maloprodajni tržni delež, hkrati pa sta v naselju z maloprodajno ponudbo prisotna še najmanj dva druga operaterja, ki posamezno dosemeta prag 10 % in
- vsi trije operaterji posamezno v naselju pokrivajo najmanj 65 % gospodinjestev z bakrenim, kablenskimi ali optičnim omrežjem.

Agencija je pri izdelavi tokratne Geografske analize 2025 na trgu 3b upoštevala zadnje razpoložljive in preverjene podatke:

- iz Zbirnega katastra gospodarske javne infrastrukture (v nadaljnjem besedilu: ZK GJI) – Evidenca omrežnih priključnih točk (v nadaljevanju: Evidenca OPT) z junija 2025,
- o produktih in storitvah na maloprodajnem trgu širokopasovnega dostopa za december 2024,
- o produktih in storitvah na veleprodajnem trgu širokopasovnega dostopa za december 2024,
- iz Centralnega registra prebivalstva – podatki o stalnem prebivališču na stanovanje natančno z dne 12. 6. 2025,
- iz Registra prostorskih enot z leta 2025 in
- iz Informacijskega sistema TS - Funkcijske lokacije in priključki bakrenega in optičnega omrežja Telekoma Slovenije (tabele a01, a05, a06, a16) z dne 13. 06. 2025.

Navedene baze in podatki so podrobno opisani tudi v Analizi trga 3b.



4.1 Metodološka pojasnila

Agencija je uporabila povsem enak metodološki pristop in način izvedbe geografske analize kot v osnovni Analizi trga 3b, v kateri je v skladu s Smernicami Komisije uporabila t.i. »modified greenfield approach« pristop, pri katerem se ugotavlja stanje konkurence na trgu v primeru, da trg ne bi bil reguliran. Kratek povzetek metodoloških pojasnil je naveden v nadaljevanju, podroben opis je razviden iz Analize trga 3b.

4.1.1 Maloprodajni trg

Agencija je uporabila podatke, ki se nanašajo na širokopasovne storitve ter bakrena, kabelska in optična omrežja, ki so del predmetnega maloprodajnega upoštevne trga. Upoštevala je priključke, ki izvirajo iz lastnih omrežij operaterjev, zakupljene priključke na odprtih širokopasovnih omrežjih, ter priključke, ki jih operaterji zakupujejo preko reguliranega dostopa na bakrenem in optičnem omrežju Telekom Slovenije in odprtega razvezanega dostopa na omrežju Telekom Slovenije na dereguliranih območjih.

4.1.2 Infrastruktura

Pri pokritosti naselij s konkurenčno infrastrukturo je Agencija podatke agregirala po naseljih in operaterjih, pri čemer je uporabila podatke evidence OPT in jih povezala s podatki o gospodinjstvih⁶. Agencija je upoštevala OPT priključke optičnega, kabelskega in bakrenega omrežja.

Na predmetnem trgu je Agencija upoštevala dodatno pokritost, ki jo imajo operaterji, ki uporabljajo skupne lokacije za razvezan dostop na bakrenem in optičnem omrežju Telekom Slovenije. Na enak način je upoštevala tudi pokritost na podlagi zakupa odprtih širokopasovnih omrežij.

4.2 Pregled razvoja trga od izvedbe Analize trga 3b

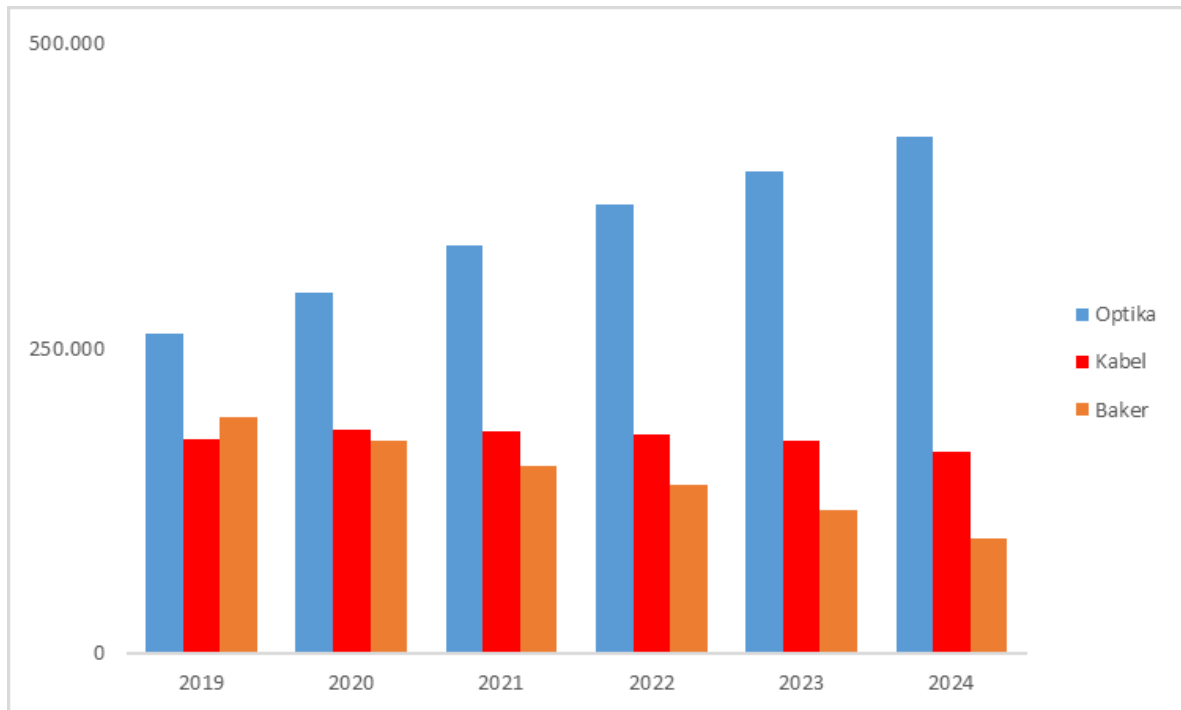
Pregled razvoja trga obsega obdobje od izvedbe Analize trga 3b do izvedbe predmetne geografske analize (v nadaljevanju: obravnavano obdobje).

Od decembra 2019, ki predstavlja obdobje zajema maloprodajnih podatkov iz Analize trga 3b, se je skupno število aktivnih maloprodajnih širokopasovnih optičnih, kabelskih in bakrenih priključkov zviševalo (skoraj za 9 % do decembra 2023), a se je v zadnjem letu trend ustalil z rahlim znižanjem tega skupnega števila za 0,5 %⁷. Po tehnologijah se v dosedanem tempu nadaljuje rast aktivnih optičnih priključkov ter padca kabelskih in bakrenih priključkov, slednjih bolj izrazito. Navedeno je razvidno tudi iz Slike 1, kjer so zajeti vsi omenjeni maloprodajni priključki. Pri tem so upoštevani vsi maloprodajni priključki posameznih operaterjev, ne glede na to, ali jih operaterji zagotavljajo na lastnem ali najetem omrežju, pri čemer lahko najem temelji na komercialnih ali reguliranih pogojih.

⁶ Na podlagi podatkov o stalnem prebivališču, kot je podrobneje pojasnjeno v četrtem odstavku poglavja 6.2.4 Analize trga 3b

⁷ Vir: podatki o produktih in storitvah na maloprodajnem trgu širokopasovnega dostopa za december 2024

Slika 1: Gibanje aktivnih maloprodajnih optičnih, kabelskih in bakrenih širokopasovnih priključkov glede na tehnologijo v obravnavanem obdobju

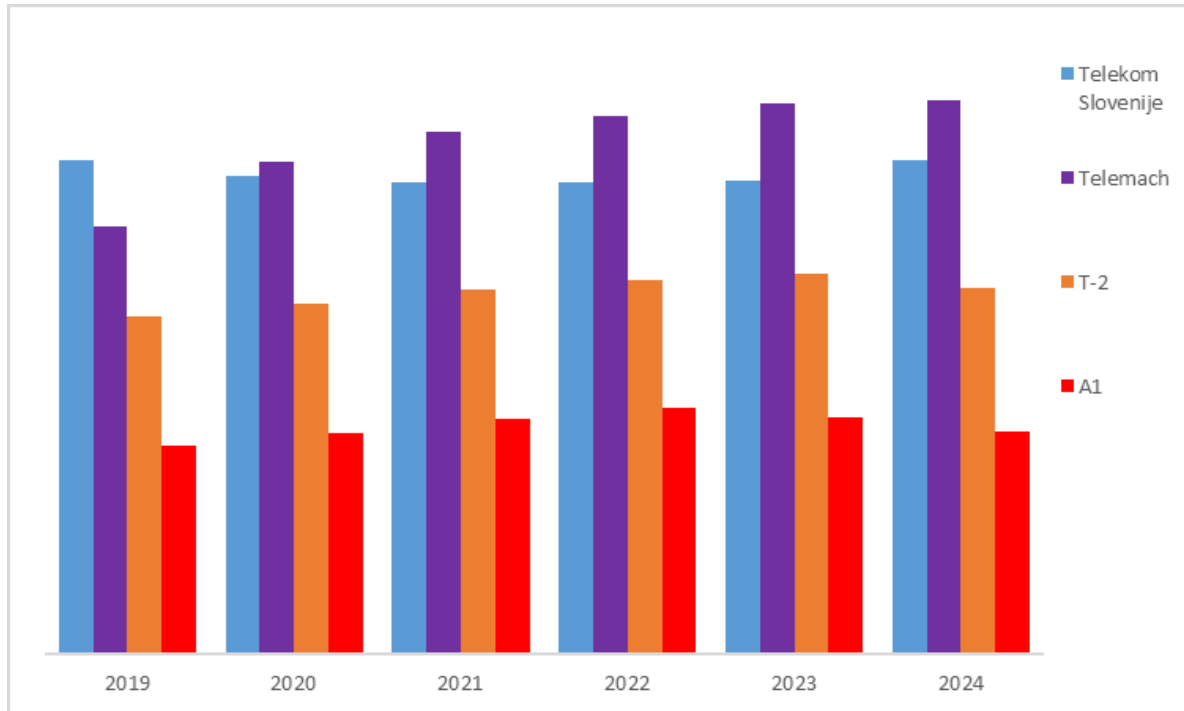


Vir: AKOS, avgust 2025

Slika 2 prikazuje gibanje števila aktivnih maloprodajnih širokopasovnih priključkov glede na operaterja, pri čemer so upoštevani vsi maloprodajni priključki posameznih operaterjev, ne glede na to, ali jih operaterji zagotavljajo na lastnem ali najetem omrežju, pri čemer lahko najem temelji na komercialnih ali reguliranih pogojih. Decembra 2019 je imel Telekom Slovenije največ aktivnih maloprodajnih širokopasovnih priključkov⁸, nato pa je sledil trend upadanja, ki se je v obdobju 2021 - 2022 umiril, med 2022 – 2023 pa je zabeležil celo blago rast, ki se je nadaljevala tudi v obdobju 2023 – 2024. V slednjem obdobju je dosegel celo najvišjo rast na trgu. Od leta 2020 še vedno največje število aktivnih maloprodajnih širokopasovnih priključkov dosega Telemach, ki od decembra 2019 beleži tudi vsakoletno rast priključkov. Operaterja T-2 in A1 sta v obdobju 2023 - 2024 beležila padec aktivnih tovrstnih priključkov.

⁸ Upoštevani so priključki optičnega, kabelskega in bakrenega omrežja.

Slika 2: Prikaz gibanja števila aktivnih maloprodajnih širokopasovnih priključkov glede na operaterja v obravnavanem obdobju



Vir: AKOS, avgust 2025

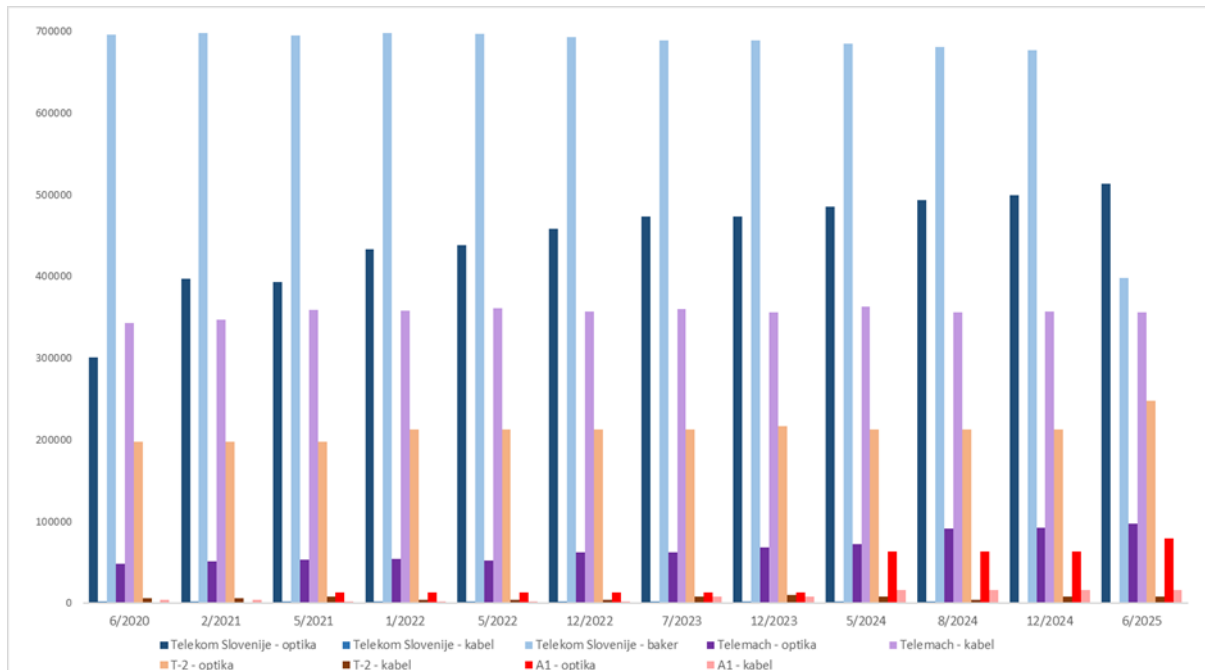
Podobno, kot leto prej, so decembra 2024 operaterji, ki zagotavljajo storitve na maloprodajnem trgu, največ optičnih, kabelskih in bakrenih aktivnih širokopasovnih priključkov zagotavljali preko lastnih omrežij (71 %), medtem ko so preko odprtih širokopasovnih omrežij zagotavljali 11,7 % vseh širokopasovnih priključkov, delež slednjih se je v obdobju 2023 - 2024 povečal. Poleg tega so na omrežju Telekoma Slovenije drugi operaterji preko lokalnega dostopa (razvezava zanke) zagotavljali 7,8 %, preko osrednjega dostopa (bitni tok) pa 9,5 % vseh širokopasovnih priključkov.

Na infrastrukturnem delu je bilo tudi v obravnavanem obdobju zaznati več sprememb⁹. Kot izhaja iz evidence OPT je tokrat zabeležen izrazit upad skupnega števila vpisanih OPT, pri čemer pa se kljub temu tudi zadnje leto nadaljuje trend rasti skupnega števila optičnih OPT. Bistveno je upadla številka bakrenih OPT Telekoma Slovenije (v obdobju december 2024 – junij 2025), pri kabelskih OPT je zabeležen stabilen trend. Po izbrisu bakrenih OPT s strani Telekoma Slovenije iz evidence po novem najvišjo pokritost gospodinjstev dosegajo optični OPT (75,26 % gospodinjstev). Teh OPT je tudi absolutno vpisanih največ v evidenci OPT. Ob tem je sicer treba omeniti še dejstvo, da skupno število OPT ni povsem premo sorazmerno z nivojem pokritosti gospodinjstev, in sicer zaradi pokritosti nekaterih gospodinjstev z več OPT.

Vse naštetu in aktivnosti operaterjev po posameznih tehnologijah prikazuje tudi spodnja slika.

⁹ Vir: ZK GJI – Evidenca omrežnih priključnih točk (OPT)

Slika 3: Gibanje omrežnih priključnih točk po operaterjih glede na tehnologijo v obravnavanem obdobju



Vir: AKOS, avgust 2025

Na podlagi splošnega pregleda Agencija ugotavlja, da sta konkurenčni razvoj na maloprodajnem trgu širokopasovnih komunikacij in infrastrukturni razvoj rezultirala v spremembi stanja na predmetnem upoštevnem trgu. Agencija je s ponovnim preverjanjem kriterijev za geografsko segmentacijo ugotovila, da obstajajo nova naselja (Priloga 1 - 2025), ki izpolnjujejo pogoje za umik regulacije, kot je navedeno v zaključku geografske analize v naslednjem poglavju.

4.3 Geografska analiza 2025 na upoštevnem trgu 3b z zaključki

Kot že predhodno navedeno, je Agencija stanje konkurence v posameznih naseljih ugotavljala na podlagi naslednjih kriterijev:

- prvotni operater (Telekom Slovenije) ima v naselju manj kot 40 % maloprodajni tržni delež, hkrati pa sta v naselju z maloprodajno ponudbo prisotna še najmanj dva druga operaterja, ki posamezno dosemeta prag 10 % in
- vsi trije operaterji posamezno v naselju pokrivajo najmanj 65 % gospodinjstev z bakrenim, kabelskim ali optičnim omrežjem.

S kumulativnim upoštevanjem obeh kriterijev je Agencija ugotovila, da je prišlo do sprememb konkurenčnih pogojev v dodatnih naseljih. V skupno 1.101 naseljih (priloga 1), uvrščenih na pod-trg A, je s strani maloprodajne konkurence zaznati povečane konkurenčne pritiske na prvotnega operaterja (Telekom Slovenije), ki izhajajo s strani najmanj dveh konkurenčnih operaterjev. Na tem trgu je Agencija poleg priključkov, ki izvirajo iz lastnih omrežij posameznega operaterja, upoštevala še priključke, ki jih operaterji zakupujejo preko reguliranega razvezanega dostopa na bakrenem in optičnem omrežju Telekoma Slovenije ter preko odprtih širokopasovnih omrežij vključno z odprtim

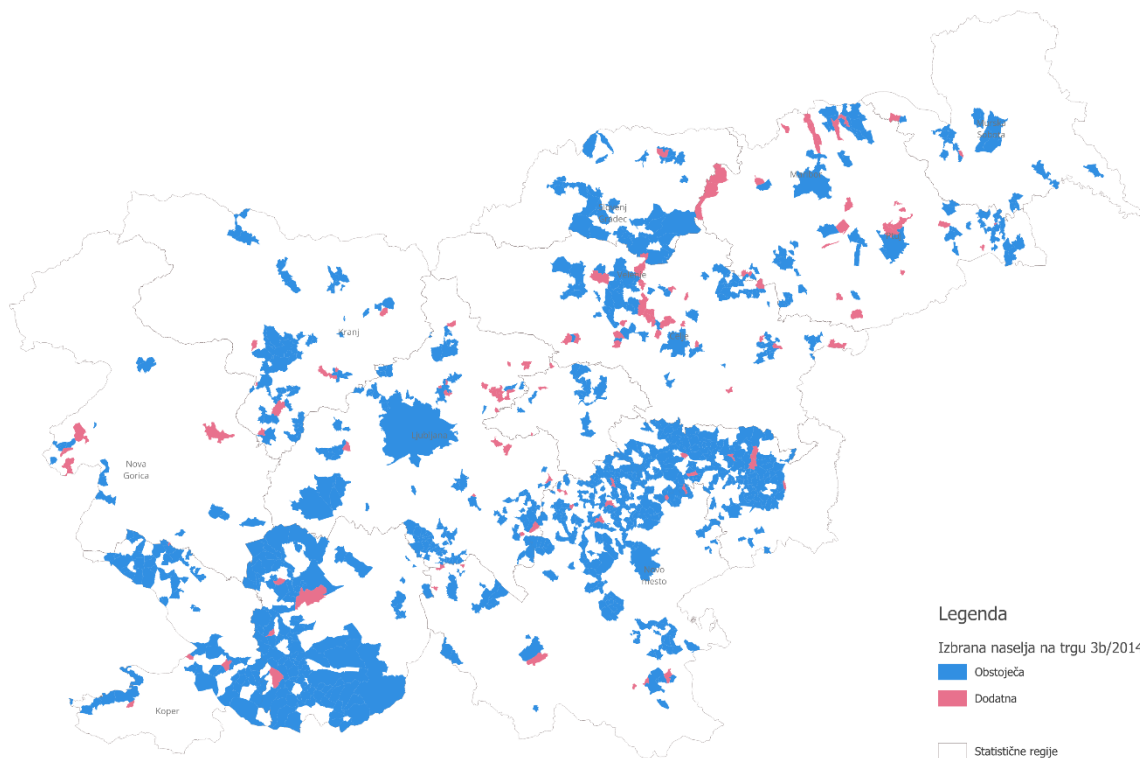
dostopom do omrežja Telekoma Slovenije na dereguliranih območjih. Povprečen maloprodajni delež Telekoma Slovenije v teh naseljih je 31,6 %, Telemacha 22,4 %, T-2 17,9 %, A1 Slovenija 24,4 %.

Prav tako je v teh naseljih v zadostnem obsegu prisotna lastna infrastruktura predvsem treh največjih operaterjev (Telekom Slovenije, Telemach, T-2) ter lokalnih in OŠO operaterjev. Agencija je pri operaterjih, ki ponujajo maloprodajne storitve preko vertikalno povezanega veleprodajnega trga tj. na podlagi dostopa do skupnih lokacij za razvezan dostop na bakrenem in optičnem omrežju Telekoma Slovenije, upoštevala tudi pokritost, ki jo dosegajo na ta način. Na enak način je upoštevala tudi pokritost na podlagi zakupa odprtih širokopasovnih omrežij. Upoštevajoč navedeno, Telekom Slovenije v teh dodatnih naseljih v povprečju infrastrukturno pokriva 90 % gospodinjstev, Telemach 82,7 %, T-2 85,1 %, A1 Slovenija pa 80 %.


K temu stanju so glede na analizirane podatke prispevali zlasti razvoj infrastrukture drugih operaterjev, »inter-platformna« konkurenca in razširitev odprtih širokopasovnih omrežij kot tudi »intra-platformna« konkurenca, ki izvira iz vertikalno povezanega veleprodajnega trga 1, kot tudi iz zakupa odprtih širokopasovnih omrežij. Gre za naselja, kjer se v zadostnem obsegu nahaja lastna infrastruktura največjih operaterjev (Telekom Slovenije, Telemach, T-2) in lokalnih operaterjev (najbolj OŠO), kot tudi reguliran oz. odprt veleprodajni dostop. Skladno s tem je prišlo v teh naseljih do konkurenčnega razvoja tudi na maloprodajnem trgu širokopasovnih komunikacij, tako da maloprodajni tržni delež Telekoma Slovenije v teh naseljih znaša manj kot 40 %. V teh naseljih so posledično prisotni tudi pogoji za učinkovito delovanje trga, ki omogočajo konkurenčne odzive na morebitne spremembe, saj je v njih prisotna tako fizična infrastruktura več operaterjev kot tudi veleprodajni dostop, vstopne ovire pa so nizke. Poleg nizkega maloprodajnega tržnega deleža Telekoma Slovenije (pod 40 %) v vsakem od naselij vsaj dva druga operaterja presegata prag 10 %, obenem pa je maloprodaja zadostno infrastrukturno in veleprodajno podprta, saj so v teh naseljih skupno prisotni vsaj trije operaterji, ki posamično z bakrenim, kabelskim ali optičnim omrežjem pokrivajo vsaj 65 % gospodinjstev v posameznem naselju.

Glede na navedeno Agencija objavlja posodobljeno karto in seznam dereguliranih naselij (Priloga 1), ki sedaj vključuje skupno 1.101 dereguliranih naselij s 356.374 gospodinjstvi, v katerih se pogoji konkurence znatno razlikujejo od pogojev v preostalih naseljih (spodnja slika).

Slika 4: Naselja, kjer se konkurenčni pogoji znatno razlikujejo od preostalih naselij



Vir: AKOS, GURS, avgust 2025



5 Kazalo slik

<i>Slika 1: Gibanje aktivnih maloprodajnih optičnih, kabelskih in bakrenih širokopasovnih priključkov glede na tehnologijo v obravnavanem obdobju.....</i>	<i>10</i>
<i>Slika 2: Prikaz gibanja števila aktivnih maloprodajnih širokopasovnih priključkov glede na operaterja v obravnavanem obdobju</i>	<i>11</i>
<i>Slika 3: Gibanje omrežnih priključnih točk po operaterjih glede na tehnologijo v obravnavanem obdobju</i>	<i>12</i>
<i>Slika 4: Naselja, kjer se konkurenčni pogoji znatno razlikujejo od preostalih naselij</i>	<i>14</i>

Priloga 1 - 2025

V spodnji tabeli se nahaja seznam naselij 2025, ki predstavljajo deregulirana območja (pod-trg A), na upoštevem trgu 3b »Veleprodajni osrednji dostop na fiksni lokaciji za izdelke za množični trg« z letom vključitve na seznam.

Št.	Občina	Naselje	eid_naselje	Leto
1	Ajdovščina	Gozd	110300000100841133	2024
2	Ajdovščina	Vodice	110300000100845399	2023
3	Ajdovščina	Vrtovče	110300000100845555	2023
4	Ajdovščina	Žagolič	110300000100846363	2023
5	Ankaran	Ankaran	110300000101013104	2020
6	Apače	Lešane	110300000100930159	2024
7	Apače	Nasova	110300000100931397	2025
8	Bloke	Glina	110300000100873763	2023
9	Bloke	Gradiško	110300000100874225	2023
10	Bloke	Ravne na Blokah	110300000100880545	2020
11	Bloke	Sveti Duh	110300000100876196	2023
12	Borovnica	Niževac	110300000101452104	2023
13	Braslovče	Braslovče	110300000101462087	2020
14	Brda	Dolnje Cerovo	110300000101172751	2025
15	Brda	Fojana	110300000101173213	2024
16	Brda	Gradno	110300000101173999	2023
17	Brda	Hlevnik	110300000101174377	2024
18	Brda	Kozana	110300000101175697	2025
19	Brda	Krasno	110300000101175937	2023
20	Brda	Slavče	110300000101180937	2024
21	Brda	Snežeče	110300000101181158	2025
22	Brda	Vedrijan	110300000101182719	2025
23	Brda	Višnjevik	110300000101182982	2023
24	Brežice	Dolenja vas pri Artičah	110300000100858459	2025
25	Brežice	Pečice	110300000100854037	2024
26	Celje	Celje	110300000100859424	2020
27	Celje	Gorica pri Šmartnem	110300000100860604	2025
28	Celje	Prekorje	110300000100865405	2025
29	Celje	Slatina v Rožni dolini	110300000100867013	2025
30	Celje	Vrhe	110300000100870074	2025
31	Cerklje na Gorenjskem	Vrhovje	110300000101035685	2023
32	Cerknica	Cerknica	110300000100872872	2023
33	Cerknica	Rakek	110300000100880388	2024

34	Črenšovci	Črenšovci	110300000101078651	2024
35	Črnomelj	Črnomelj	110300000100888282	2024
36	Črnomelj	Doblička Gora	110300000100889173	2025
37	Črnomelj	Dolenja vas pri Črnomlju	110300000100889330	2020
38	Črnomelj	Pavičiči	110300000200217218	2023
39	Črnomelj	Svibnik	110300000100901481	2025
40	Črnomelj	Velika Lahinja	110300000100902885	2023
41	Črnomelj	Vojna vas	110300000100903347	2020
42	Črnomelj	Zastava	110300000100904311	2025
43	Destrnik	Gomilci	110300000101242802	2025
44	Destrnik	Ločki Vrh	110300000101247272	2025
45	Destrnik	Placar	110300000101249997	2025
46	Destrnik	Zgornji Velovlek	110300000101259442	2025
47	Divača	Kačiče-Pared	110300000101310146	2023
48	Dobje	Repuš	110300000101358269	2025
49	Dobrna	Dobrna	110300000100859937	2020
50	Dobrna	Vinska Gorica	110300000100869571	2024
51	Dobrna	Vrba	110300000100869902	2025
52	Dobrova-Polhov Gradec	Podreber	110300000101123382	2023
53	Dobrova-Polhov Gradec	Polhov Gradec	110300000101124190	2023
54	Dol pri Ljubljani	Križevska vas	110300000101102030	2023
55	Dolenjske Toplice	Bušinec	110300000101185902	2023
56	Dolenjske Toplice	Cerovec	110300000101186116	2023
57	Dolenjske Toplice	Dolenje Sušice	110300000101189565	2023
58	Dolenjske Toplice	Drenje	110300000101191546	2020
59	Dolenjske Toplice	Gabrje pri Soteski	110300000101192270	2020
60	Dolenjske Toplice	Gorenje Gradišče	110300000101193245	2023
61	Dolenjske Toplice	Gorenje Polje	110300000101194300	2024
62	Dolenjske Toplice	Gorenje Sušice	110300000101194482	2023
63	Dolenjske Toplice	Kočevske Poljane	110300000101200040	2023
64	Dolenjske Toplice	Mali Rigelj	110300000101203143	2023
65	Dolenjske Toplice	Meniška vas	110300000101203655	2023
66	Dolenjske Toplice	Občice	110300000101204463	2020
67	Dolenjske Toplice	Podhosta	110300000101206328	2023
68	Dolenjske Toplice	Sela pri Dol. Toplicah	110300000101209934	2023
69	Dolenjske Toplice	Selišče	110300000101210783	2023
70	Dolenjske Toplice	Soteska	110300000101211161	2023
71	Dolenjske Toplice	Stare Žage	110300000101211831	2020
72	Dolenjske Toplice	Suhor pri Dol. Toplicah	110300000101212649	2020
73	Dolenjske Toplice	Veliki Rigelj	110300000101215741	2023
74	Dolenjske Toplice	Verdun pri Uršnih selih	110300000101216392	2023
75	Domžale	Češenik	110300000100905805	2020

76	Domžale	Domžale	110300000100906951	2020
77	Domžale	Količevo	110300000100909898	2025
78	Domžale	Podrečje	110300000100913064	2020
79	Domžale	Rodica	110300000100915432	2025
80	Domžale	Turnše	110300000100919186	2023
81	Domžale	Vir	110300000100919939	2023
82	Domžale	Zaboršt	110300000100920788	2025
83	Dornava	Polenci	110300000101250904	2025
84	Dravograd	Bukovje	110300000207852413	2023
85	Dravograd	Goriški Vrh	110300000100924186	2024
86	Dravograd	Velka	110300000100925746	2023
87	Duplek	Spodnji Duplek	110300000101480733	2025
88	Gorenja vas-Poljane	Dolge Njive	110300000101366106	2023
89	Gorenja vas-Poljane	Fužine	110300000101366874	2024
90	Gorenja vas-Poljane	Goli Vrh	110300000101367336	2020
91	Gorenja vas-Poljane	Gorenja vas	110300000101367765	2025
92	Gorenja vas-Poljane	Gorenje Brdo	110300000101368060	2023
93	Gorenja vas-Poljane	Hlavče Njive	110300000101368573	2020
94	Gorenja vas-Poljane	Kladje	110300000101370041	2020
95	Gorenja vas-Poljane	Kremenik	110300000101370637	2020
96	Gorenja vas-Poljane	Krnice pri Novakih	110300000101370983	2024
97	Gorenja vas-Poljane	Laze	110300000101371288	2025
98	Gorenja vas-Poljane	Leskovicca	110300000101371528	2020
99	Gorenja vas-Poljane	Lom nad Volčo	110300000101371957	2023
100	Gorenja vas-Poljane	Lučine	110300000101372179	2023
101	Gorenja vas-Poljane	Malenski Vrh	110300000101372252	2020
102	Gorenja vas-Poljane	Podobeno	110300000101374209	2024
103	Gorenja vas-Poljane	Prelesje	110300000101375354	2023
104	Gorenja vas-Poljane	Srednja vas-Poljane	110300000101377640	2024
105	Gorenja vas-Poljane	Suša	110300000101378705	2023
106	Gorenja vas-Poljane	Trebija	110300000101379851	2023
107	Gorenja vas-Poljane	Volaka	110300000101380867	2023
108	Gorenja vas-Poljane	Volča	110300000101380941	2024
109	Gorenja vas-Poljane	Zadobje	110300000101381329	2020
110	Gorenja vas-Poljane	Zakobiljek	110300000101381592	2020
111	Gorenja vas-Poljane	Žabja vas	110300000101382301	2024
112	Gorenja vas-Poljane	Žirovski Vrh Sv. Antona	110300000101382723	2024
113	Gornja Radgona	Orehovci	110300000100931983	2020
114	Grosuplje	Brezje pri Grosupljem	110300000100938137	2020
115	Grosuplje	Brvace	110300000100938483	2020
116	Grosuplje	Grosuplje	110300000100942089	2020
117	Grosuplje	Lobček	110300000100959992	2025

118	Grosuplje	Zagradec pri Grosupljem	110300000100958911	2020
119	Hajdina	Spodnja Hajdina	110300000101254302	2020
120	Horjul	Horjul	110300000101116501	2023
121	Horjul	Ljubgojna	110300000101119869	2024
122	Horjul	Podolnica	110300000101123119	2025
123	Horjul	Vrzdeneč	110300000101130916	2023
124	Horjul	Zaklanec	110300000101131054	2020
125	Hrpelje-Kozina	Artviže	110300000101304255	2023
126	Hrpelje-Kozina	Brezovica	110300000101305146	2025
127	Hrpelje-Kozina	Brezovo Brdo	110300000101305229	2023
128	Hrpelje-Kozina	Golac	110300000101307944	2023
129	Hrpelje-Kozina	Gradišica	110300000101308918	2023
130	Hrpelje-Kozina	Hotična	110300000101309304	2023
131	Hrpelje-Kozina	Javorje	110300000101310062	2023
132	Hrpelje-Kozina	Klanec pri Kozini	110300000101310575	2020
133	Hrpelje-Kozina	Kovčice	110300000101311383	2023
134	Hrpelje-Kozina	Krvavi Potok	110300000101312357	2024
135	Hrpelje-Kozina	Markovščina	110300000101313249	2023
136	Hrpelje-Kozina	Mihele	110300000101313751	2025
137	Hrpelje-Kozina	Mrše	110300000101313918	2023
138	Hrpelje-Kozina	Obrov	110300000101314486	2023
139	Hrpelje-Kozina	Ocizla	110300000101314569	2023
140	Hrpelje-Kozina	Orehek pri Materiji	110300000101314726	2023
141	Hrpelje-Kozina	Ostrovica	110300000101315020	2024
142	Hrpelje-Kozina	Prešnica	110300000101316853	2023
143	Hrpelje-Kozina	Rodik	110300000101317588	2020
144	Hrpelje-Kozina	Rožice	110300000101317661	2023
145	Hrpelje-Kozina	Skadanščina	110300000101318636	2023
146	Hrpelje-Kozina	Slivje	110300000101318800	2024
147	Hrpelje-Kozina	Tatre	110300000101320533	2023
148	Hrpelje-Kozina	Tublje pri Hrpeljah	110300000101320962	2023
149	Hrpelje-Kozina	Velike Loče	110300000101321853	2023
150	Hrpelje-Kozina	Vrhpolje	110300000101322661	2020
151	Idrija	Idrijske Krnice	110300000100964307	2025
152	Ig	Kot	110300000101118465	2023
153	Ilirska Bistrica	Bač	110300000100969363	2023
154	Ilirska Bistrica	Brce	110300000100969447	2023
155	Ilirska Bistrica	Čelje	110300000100969520	2023
156	Ilirska Bistrica	Dobropolje	110300000100969793	2020
157	Ilirska Bistrica	Dolnja Bitnja	110300000100969959	2023
158	Ilirska Bistrica	Dolnji Zemon	110300000100970023	2020
159	Ilirska Bistrica	Gabrk	110300000100970379	2024

160	Ilirska Bistrica	Gornja Bitnja	110300000100970452	2023
161	Ilirska Bistrica	Gornji Zemon	110300000100970536	2020
162	Ilirska Bistrica	Hrušica	110300000100970700	2023
163	Ilirska Bistrica	Ilirska Bistrica	110300000100970965	2020
164	Ilirska Bistrica	Jablanica	110300000100971005	2020
165	Ilirska Bistrica	Janežovo Brdo	110300000100971187	2024
166	Ilirska Bistrica	Jasen	110300000100971260	2023
167	Ilirska Bistrica	Kilovče	110300000100971427	2023
168	Ilirska Bistrica	Knežak	110300000100971690	2023
169	Ilirska Bistrica	Koritnice	110300000100971773	2023
170	Ilirska Bistrica	Koseze	110300000100971856	2020
171	Ilirska Bistrica	Kuteževo	110300000100971930	2023
172	Ilirska Bistrica	Mala Bukovica	110300000100972078	2023
173	Ilirska Bistrica	Mereče	110300000100972235	2023
174	Ilirska Bistrica	Nova vas pri Jelšanah	110300000100972318	2023
175	Ilirska Bistrica	Novokračine	110300000100972409	2023
176	Ilirska Bistrica	Ostrožno Brdo	110300000100972581	2023
177	Ilirska Bistrica	Pavlica	110300000100972664	2020
178	Ilirska Bistrica	Podbeže	110300000100972748	2023
179	Ilirska Bistrica	Podgrad	110300000100972821	2023
180	Ilirska Bistrica	Podgraje	110300000100973043	2023
181	Ilirska Bistrica	Podstenje	110300000100973126	2023
182	Ilirska Bistrica	Podstenjšek	110300000100973399	2023
183	Ilirska Bistrica	Pregarje	110300000100973555	2025
184	Ilirska Bistrica	Prelože	110300000100973639	2023
185	Ilirska Bistrica	Prem	110300000100973712	2023
186	Ilirska Bistrica	Račice	110300000100973803	2023
187	Ilirska Bistrica	Ratečevo Brdo	110300000100973985	2023
188	Ilirska Bistrica	Sabonje	110300000100974280	2024
189	Ilirska Bistrica	Smrje	110300000100974363	2023
190	Ilirska Bistrica	Snežnik	110300000100976145	2023
191	Ilirska Bistrica	Soze	110300000100974447	2023
192	Ilirska Bistrica	Starod	110300000100974520	2023
193	Ilirska Bistrica	Studena Gora	110300000100974793	2023
194	Ilirska Bistrica	Sušak	110300000100974876	2023
195	Ilirska Bistrica	Tominje	110300000100975097	2023
196	Ilirska Bistrica	Topolc	110300000100975170	2020
197	Ilirska Bistrica	Trpčane	110300000100975253	2023
198	Ilirska Bistrica	Velika Bukovica	110300000100975337	2020
199	Ilirska Bistrica	Vrbica	110300000100975501	2020
200	Ilirska Bistrica	Vrbovo	110300000100975683	2020
201	Ilirska Bistrica	Zabiče	110300000100975766	2023

202	Ilirska Bistrica	Zajelšje	110300000100975840	2024
203	Ilirska Bistrica	Zalči	110300000169252099	2023
204	Ilirska Bistrica	Zarečica	110300000100975923	2023
205	Ilirska Bistrica	Zarečje	110300000100976061	2023
206	Ivančna Gorica	Bakrc	110300000100937162	2023
207	Ivančna Gorica	Brezovi Dol	110300000100938210	2023
208	Ivančna Gorica	Dečja vas pri Zagradcu	110300000100939531	2024
209	Ivančna Gorica	Gabrovka pri Zagradcu	110300000100940620	2023
210	Ivančna Gorica	Glogovica	110300000100941198	2023
211	Ivančna Gorica	Gradiček	110300000100941602	2024
212	Ivančna Gorica	Hrastov Dol	110300000100942329	2023
213	Ivančna Gorica	Kitni Vrh	110300000100943053	2024
214	Ivančna Gorica	Kuželjevec	110300000100943640	2024
215	Ivančna Gorica	Lučarjev Kal	110300000100944291	2023
216	Ivančna Gorica	Male Dole pri Temenici	110300000100945348	2024
217	Ivančna Gorica	Male Lese	110300000100945694	2024
218	Ivančna Gorica	Malo Globoko	110300000100946668	2025
219	Ivančna Gorica	Mevce	110300000100947559	2024
220	Ivančna Gorica	Primča vas	110300000100951155	2023
221	Ivančna Gorica	Pungert	110300000100951585	2025
222	Ivančna Gorica	Rdeči Kal	110300000100951825	2024
223	Ivančna Gorica	Sad	110300000100952120	2024
224	Ivančna Gorica	Selo pri Radohovi vasi	110300000100952633	2024
225	Ivančna Gorica	Sušica	110300000100953797	2024
226	Ivančna Gorica	Škrjanče	110300000100954258	2020
227	Ivančna Gorica	Tolčane	110300000100954688	2025
228	Ivančna Gorica	Trebња Gorica	110300000100954845	2023
229	Ivančna Gorica	Velike Kompolje	110300000100956113	2024
230	Ivančna Gorica	Velike Lese	110300000100956204	2024
231	Ivančna Gorica	Velike Pece	110300000100956469	2024
232	Ivančna Gorica	Veliko Črnelo	110300000100957277	2024
233	Ivančna Gorica	Vrh pri Sobračah	110300000101098840	2024
234	Ivančna Gorica	Vrhpolje pri Šentvidu	110300000100958598	2020
235	Izola	Izola	110300000100976657	2020
236	Izola	Jagodje	110300000100976731	2020
237	Jesenice	Hrušica	110300000100977978	2020
238	Jesenice	Jesenice	110300000100978273	2020
239	Kamnik	Črna pri Kamniku	110300000100981574	2025
240	Kamnik	Godič	110300000100982036	2023
241	Kamnik	Kamnik	110300000100983190	2020
242	Kamnik	Kršič	110300000100984248	2023
243	Kamnik	Mekinje	110300000100985211	2020

244	Kamnik	Oševak	110300000100986292	2020
245	Kamnik	Podgorje	110300000100986615	2020
246	Kamnik	Vrhpolje pri Kamniku	110300000100991615	2020
247	Kanal	Gorenje Polje	110300000198153235	2024
248	Kanal	Plave	110300000101179095	2025
249	Kidričevo	Kungota pri Ptuju	110300000101246381	2023
250	Kidričevo	Strnišče	110300000101260531	2020
251	Kočevje	Breg pri Kočevju	110300000100994395	2024
252	Kočevje	Dolga vas	110300000100995954	2025
253	Kočevje	Kočevje	110300000100999436	2020
254	Komen	Brje pri Komnu	110300000101305575	2023
255	Komen	Coljava	110300000101305732	2023
256	Komen	Čehovini	110300000101305815	2023
257	Komen	Čipnje	110300000101305906	2025
258	Komen	Divči	110300000101306383	2023
259	Komen	Gabrovica pri Komnu	110300000101307787	2023
260	Komen	Gorjansko	110300000101308249	2023
261	Komen	Hruševica	110300000101309643	2024
262	Komen	Klanec pri Komnu	110300000101310492	2023
263	Komen	Kobdilj	110300000101310658	2023
264	Komen	Kobjeglava	110300000101310732	2024
265	Komen	Kodreti	110300000101310906	2024
266	Komen	Komen	110300000101311037	2023
267	Komen	Lisjaki	110300000101312605	2023
268	Komen	Lukovec	110300000101312860	2023
269	Komen	Šibelji	110300000101319360	2023
270	Komen	Škrbina	110300000101319873	2023
271	Komen	Štanjel	110300000101320020	2023
272	Komen	Vale	110300000101321341	2023
273	Komen	Volčji Grad	110300000101322232	2023
274	Koper	Bošamarin	110300000101014177	2025
275	Koper	Koper	110300000101017436	2020
276	Kostanjevica na Krki	Slinovce	110300000101052771	2024
277	Kostel	Briga	110300000100994551	2023
278	Kranj	Zabukovje	110300000101035768	2023
279	Krško	Anovec	110300000101037202	2020
280	Krško	Anže	110300000101037384	2020
281	Krško	Apnenik pri Velikem Trnu	110300000101037467	2020
282	Krško	Armeško	110300000101037897	2020
283	Krško	Brege	110300000101038192	2023
284	Krško	Brestanica	110300000101038275	2025
285	Krško	Brezje pri Senušah	110300000101038515	2023

286	Krško	Bučerca	110300000101039166	2023
287	Krško	Cesta	110300000101039323	2020
288	Krško	Črešnjice nad Pijavškim	110300000101039752	2024
289	Krško	Čretež pri Krškem	110300000101039836	2020
290	Krško	Dobrava ob Krki	110300000101040339	2023
291	Krško	Dobrova	110300000101040685	2020
292	Krško	Dolenja vas pri Krškem	110300000101040925	2023
293	Krško	Dolenja vas pri Raki	110300000101041063	2023
294	Krško	Dolenji Leskovec	110300000101041493	2020
295	Krško	Dovško	110300000101041659	2023
296	Krško	Drnovo	110300000101041816	2023
297	Krško	Dunaj	110300000101041907	2020
298	Krško	Golek	110300000101042384	2020
299	Krško	Gora	110300000101042541	2020
300	Krško	Gorenja Lepa vas	110300000101042624	2020
301	Krško	Gorenja vas pri Leskovcu	110300000101042897	2020
302	Krško	Gorenji Leskovec	110300000101043275	2020
303	Krško	Gorica pri Raztezu	110300000101043432	2023
304	Krško	Gornje Pijavško	110300000101043192	2020
305	Krško	Gradnje	110300000101043788	2024
306	Krško	Gunte	110300000101044166	2023
307	Krško	Ivandel	110300000101044323	2023
308	Krško	Kalce	110300000101045056	2020
309	Krško	Kališovec	110300000101045213	2023
310	Krško	Kočno	110300000101045643	2023
311	Krško	Kremen	110300000101046450	2020
312	Krško	Krško	110300000101046534	2020
313	Krško	Leskovec pri Krškem	110300000101046708	2023
314	Krško	Libelj	110300000101046880	2020
315	Krško	Loke	110300000101047003	2023
316	Krško	Lomno	110300000101047268	2023
317	Krško	Mali Koren	110300000101047771	2020
318	Krško	Mali Trn	110300000101047938	2020
319	Krško	Mikote	110300000101048159	2023
320	Krško	Mrčna sela	110300000101048316	2023
321	Krško	Mrtvice	110300000101048407	2020
322	Krško	Nemška Gora	110300000101048589	2023
323	Krško	Osredek pri Trški Gori	110300000101049041	2020
324	Krško	Pesje	110300000101049397	2020
325	Krško	Planina v Podbočju	110300000101049637	2020
326	Krško	Pleterje	110300000101049710	2020
327	Krško	Površje	110300000101050213	2023

328	Krško	Presladol	110300000101050486	2020
329	Krško	Pristava ob Krki	110300000101050569	2020
330	Krško	Ravne pri Zdolah	110300000101051294	2024
331	Krško	Raztez	110300000101051534	2020
332	Krško	Reštanj	110300000101051617	2020
333	Krško	Rožno	110300000101051708	2023
334	Krško	Senovo	110300000101052342	2025
335	Krško	Senožete	110300000101052425	2020
336	Krško	Spodnje Dule	110300000101053233	2020
337	Krško	Spodnje Pijavško	110300000101053316	2020
338	Krško	Spodnji Stari Grad	110300000101053407	2020
339	Krško	Srednje Pijavško	110300000101053662	2023
340	Krško	Sremič	110300000101053746	2023
341	Krško	Stari Grad	110300000101053829	2023
342	Krško	Stolovnik	110300000101054124	2023
343	Krško	Straža pri Raki	110300000101054553	2023
344	Krško	Strmo Rebno	110300000101054637	2020
345	Krško	Šedem	110300000101054710	2020
346	Krško	Trška Gora	110300000101054983	2023
347	Krško	Velika vas pri Krškem	110300000101055014	2020
348	Krško	Veniše	110300000101055956	2023
349	Krško	Vihre	110300000101056178	2023
350	Krško	Volovnik	110300000101056251	2020
351	Krško	Zaloke	110300000101057069	2020
352	Krško	Zdole	110300000101057143	2024
353	Krško	Žadovinek	110300000101057499	2020
354	Kungota	Grušena	110300000101484131	2025
355	Kungota	Rošpoh - del	110300000101490450	2024
356	Laško	Laško	110300000101061509	2020
357	Lendava	Lendava	110300000101080558	2020
358	Litija	Bitiče	110300000101082505	2023
359	Litija	Klenik	110300000101088023	2023
360	Litija	Zagorica	110300000163670874	2025
361	Ljubljana	Dvor	110300000101105991	2020
362	Ljubljana	Ljubljana	110300000101100844	2020
363	Ljubljana	Medno	110300000101106700	2020
364	Ljubljana	Srednje Gameljne	110300000101108409	2023
365	Ljubljana	Stanežiče	110300000101108581	2023
366	Ljutomer	Podgradje	110300000101136871	2020
367	Ljutomer	Rinčetova Graba	110300000101137689	2020
368	Ljutomer	Slamnjak	110300000101137846	2020
369	Ljutomer	Stročja vas	110300000101138224	2020

370	Logatec	Logatec	110300000101141798	2023
371	Loška dolina	Lož	110300000100877327	2020
372	Loška dolina	Pudob	110300000100880115	2020
373	Loška dolina	Stari trg pri Ložu	110300000100881782	2020
374	Loška dolina	Viševsek	110300000100883721	2020
375	Loški Potok	Novi Kot	110300000101003485	2020
376	Loški Potok	Stari Kot	110300000101009680	2020
377	Lovrenc na Pohorju	Rdeči Breg - del	110300000101491771	2025
378	Lovrenc na Pohorju	Recenjak	110300000101491854	2025
379	Lukovica	Gorenje	110300000100907769	2025
380	Lukovica	Javorje pri Blagovici	110300000100909385	2025
381	Lukovica	Log	110300000100911282	2025
382	Lukovica	Poljane nad Blagovico	110300000100913577	2025
383	Majšperk	Naraplje	110300000101249211	2024
384	Majšperk	Spodnja Sveča	110300000101260374	2025
385	Maribor	Maribor	110300000101477192	2020
386	Medvode	Dragočajna	110300000101105728	2024
387	Medvode	Goričane	110300000101106296	2024
388	Medvode	Hraše	110300000101106379	2024
389	Medvode	Medvode	110300000101106882	2020
390	Medvode	Sora	110300000101108078	2023
391	Medvode	Valburga	110300000101109639	2023
392	Medvode	Vaše	110300000101109712	2023
393	Metlika	Dolnje Dobravice	110300000101143067	2023
394	Metlika	Križevska vas	110300000101145351	2023
395	Mirna	Cirnik	110300000101420754	2023
396	Mirna	Debenec	110300000101421307	2020
397	Mirna	Gomila	110300000101424236	2023
398	Mirna	Migolica	110300000101430712	2020
399	Mirna	Migolska Gora	110300000101430803	2020
400	Mirna	Praprotnica	110300000101432767	2020
401	Mirna	Ravne	110300000101433815	2020
402	Mirna	Sajenice	110300000101435430	2023
403	Mirna	Selo pri Mirni	110300000101435786	2020
404	Mirna	Selska Gora	110300000101435869	2023
405	Mirna	Stan	110300000101436248	2020
406	Mirna	Ševnica	110300000101437485	2020
407	Mirna	Trbinc	110300000101438376	2020
408	Mirna	Volčje Njive	110300000101439853	2020
409	Mirna	Zagorica	110300000101440943	2020
410	Mirna Peč	Biška vas	110300000101184848	2020
411	Mirna Peč	Dolenja vas pri Mirni Peči	110300000101188328	2023

412	Mirna Peč	Globočdol	110300000101192437	2023
413	Mirna Peč	Golobinjek	110300000101192510	2023
414	Mirna Peč	Gorenji Globodol	110300000101194649	2020
415	Mirna Peč	Grč Vrh	110300000101196180	2020
416	Mirna Peč	Hmeljčič	110300000101197071	2020
417	Mirna Peč	Hrastje pri Mirni Peči	110300000101197238	2024
418	Mirna Peč	Jablan	110300000101198558	2023
419	Mirna Peč	Malenska vas	110300000101202418	2023
420	Mirna Peč	Mali Vrh	110300000101203499	2020
421	Mirna Peč	Orkljevec	110300000101204976	2024
422	Mirna Peč	Poljane pri Mirni Peči	110300000101206914	2023
423	Mirna Peč	Srednji Globodol	110300000101211591	2020
424	Mirna Peč	Veliki Kal	110300000101215311	2023
425	Mirna Peč	Vrhpeč	110300000101218174	2020
426	Mislinja	Kozjak	110300000101324014	2020
427	Mislinja	Mala Mislinja	110300000101324287	2020
428	Mislinja	Mislinja	110300000101324360	2020
429	Mislinja	Razborca	110300000101325094	2020
430	Mislinja	Srednji Dolič	110300000101325417	2020
431	Mislinja	Tolsti Vrh pri Mislinji	110300000101325920	2020
432	Mislinja	Završe	110300000101326654	2020
433	Mokronog-Trebelno	Bogneča vas	110300000101419582	2023
434	Mokronog-Trebelno	Brezje pri Trebelnem	110300000101419749	2020
435	Mokronog-Trebelno	Bruna vas	110300000101420242	2023
436	Mokronog-Trebelno	Cerovec pri Trebelnem	110300000101420325	2020
437	Mokronog-Trebelno	Cikava	110300000101420671	2023
438	Mokronog-Trebelno	Češnjice pri Trebelnem	110300000101421059	2023
439	Mokronog-Trebelno	Čilpah	110300000101421133	2023
440	Mokronog-Trebelno	Čužnja vas	110300000101421216	2023
441	Mokronog-Trebelno	Dolenje Lanknice	110300000101422610	2023
442	Mokronog-Trebelno	Dolenje Zabukovje	110300000101423006	2020
443	Mokronog-Trebelno	Drečji Vrh	110300000101423857	2023
444	Mokronog-Trebelno	Gorenja vas pri Mokronogu	110300000101424822	2023
445	Mokronog-Trebelno	Gorenje Lanknice	110300000101425399	2023
446	Mokronog-Trebelno	Gorenje Zabukovje	110300000101425712	2023
447	Mokronog-Trebelno	Hrastovica	110300000101427098	2023
448	Mokronog-Trebelno	Jagodnik	110300000202254326	2020
449	Mokronog-Trebelno	Jelševc	110300000101427338	2023
450	Mokronog-Trebelno	Križni Vrh	110300000101428229	2023
451	Mokronog-Trebelno	Log	110300000101428906	2023
452	Mokronog-Trebelno	Maline	110300000101430399	2023
453	Mokronog-Trebelno	Martinja vas pri Mokronogu	110300000101430555	2023

454	Mokronog-Trebelno	Mirna vas	110300000101431017	2023
455	Mokronog-Trebelno	Most	110300000101431280	2023
456	Mokronog-Trebelno	Ornuška vas	110300000101432098	2023
457	Mokronog-Trebelno	Ostrožnik	110300000101432171	2023
458	Mokronog-Trebelno	Podturn	110300000101432502	2020
459	Mokronog-Trebelno	Pugled pri Mokronogu	110300000101433229	2023
460	Mokronog-Trebelno	Ribjek	110300000101434540	2020
461	Mokronog-Trebelno	Roje pri Trebelnem	110300000101435190	2023
462	Mokronog-Trebelno	Sv. Vrh	110300000101440273	2023
463	Mokronog-Trebelno	Trebelno	110300000101438533	2020
464	Mokronog-Trebelno	Velika Strmica	110300000101439184	2023
465	Moravče	Drtija	110300000100907173	2025
466	Moravče	Moravče	110300000100912090	2025
467	Moravče	Mošenik	110300000100912173	2024
468	Moravče	Ples	110300000100912686	2025
469	Moravče	Pretrž	110300000100914039	2024
470	Moravče	Prikrnica	110300000100914468	2025
471	Moravče	Selce pri Moravčah	110300000100915861	2025
472	Moravče	Soteska pri Moravčah	110300000100916240	2025
473	Moravče	Straža pri Moravčah	110300000100923022	2025
474	Moravče	Zalog pri Kresnicah	110300000100921083	2025
475	Moravče	Zalog pri Moravčah	110300000100921166	2025
476	Moravče	Zgornje Koseze	110300000100921752	2024
477	Mozirje	Lepa Njiva	110300000101150278	2023
478	Mozirje	Ljubija	110300000101150351	2023
479	Mozirje	Loke pri Mozirju	110300000101150609	2020
480	Mozirje	Mozirje	110300000101150948	2020
481	Mozirje	Šmihel nad Mozirjem	110300000101153967	2024
482	Murska Sobota	Bakovci	110300000101155236	2020
483	Murska Sobota	Krog	110300000101160822	2023
484	Murska Sobota	Kupšinci	110300000101161473	2020
485	Murska Sobota	Murska Sobota	110300000101163685	2020
486	Murska Sobota	Veščica	110300000101169377	2020
487	Naklo	Cegelnica	110300000101025371	2023
488	Nazarje	Prihova	110300000101152050	2020
489	Nova Gorica	Nova Gorica	110300000101178014	2020
490	Nova Gorica	Solkan	110300000101184418	2020
491	Novo mesto	Daljni Vrh	110300000101187270	2023
492	Novo mesto	Gorenje Kamence	110300000101193674	2023
493	Novo mesto	Hudo	110300000101198129	2023
494	Novo mesto	Lešnica	110300000101201105	2024
495	Novo mesto	Novo mesto	110300000101204380	2023

496	Oplotnica	Dobriška vas	110300000101328353	2024
497	Oplotnica	Dobrova pri Prihovi	110300000101328437	2023
498	Oplotnica	Markečica	110300000101332975	2025
499	Oplotnica	Prihova	110300000101335218	2023
500	Oplotnica	Straža pri Oplotnici	110300000101337693	2023
501	Ormož	Bresnica	110300000101220667	2020
502	Ormož	Cerovec Stanka Vraza	110300000101220741	2020
503	Ormož	Dobrovščak	110300000101221129	2020
504	Ormož	Frankovci	110300000101221475	2020
505	Ormož	Hajndl	110300000101222010	2025
506	Ormož	Hardek	110300000101222101	2020
507	Ormož	Hujbar	110300000101222440	2020
508	Ormož	Hum pri Ormožu	110300000101222523	2020
509	Ormož	Lahonci	110300000101223414	2020
510	Ormož	Litmerk	110300000101223844	2020
511	Ormož	Loperšice	110300000101223927	2020
512	Ormož	Mali Brebrovnik	110300000101224222	2020
513	Ormož	Mihalovci	110300000101224578	2023
514	Ormož	Osluševci	110300000101225039	2023
515	Ormož	Pavlovski Vrh	110300000101225203	2020
516	Ormož	Ritmerk	110300000101225971	2020
517	Ormož	Runeč	110300000101226276	2020
518	Ormož	Strezetina	110300000101227241	2020
519	Ormož	Strjanci	110300000101227324	2020
520	Ormož	Trstenik	110300000208869515	2025
521	Ormož	Veličane	110300000101228132	2020
522	Ormož	Žvab	110300000101229452	2020
523	Pesnica	Dolnja Počehova	110300000101483596	2023
524	Pesnica	Kušernik	110300000101485450	2024
525	Pesnica	Počenic	110300000101486268	2024
526	Pesnica	Polička vas	110300000101486425	2024
527	Pesnica	Polički Vrh	110300000101486698	2024
528	Pesnica	Ranca	110300000101486771	2025
529	Pesnica	Spodnje Dobrenje	110300000101487589	2025
530	Pesnica	Vukovje	110300000101481897	2024
531	Pesnica	Zgornji Jakobski Dol	110300000101490377	2025
532	Piran	Lucija	110300000101229619	2020
533	Piran	Piran	110300000101230039	2020
534	Pivka	Buje	110300000101230971	2020
535	Pivka	Čepno	110300000101231276	2020
536	Pivka	Dolnja Košana	110300000101231433	2025
537	Pivka	Gornja Košana	110300000101231862	2023

538	Pivka	Gradec	110300000101231946	2023
539	Pivka	Kal	110300000101232670	2023
540	Pivka	Klenik	110300000101232753	2023
541	Pivka	Nadanje selo	110300000101233645	2020
542	Pivka	Narin	110300000101233728	2020
543	Pivka	Nova Sušica	110300000101234023	2023
544	Pivka	Petelinje	110300000101234536	2023
545	Pivka	Pivka	110300000101234619	2020
546	Pivka	Stara Sušica	110300000101236077	2023
547	Pivka	Suhorje	110300000101236663	2020
548	Pivka	Šmihel	110300000101231359	2023
549	Pivka	Velika Pristava	110300000101237398	2020
550	Pivka	Volče	110300000101237638	2024
551	Poljčane	Čadramska vas	110300000101327892	2020
552	Poljčane	Lušečka vas	110300000101332462	2020
553	Poljčane	Poljčane	110300000101334757	2020
554	Poljčane	Spodnja Brežnica	110300000101336455	2023
555	Polzela	Andraž nad Polzelo	110300000101461865	2024
556	Polzela	Breg pri Polzeli	110300000101462160	2024
557	Polzela	Dobrič	110300000101462913	2024
558	Polzela	Podvin pri Polzeli	110300000101468282	2020
559	Polzela	Polzela	110300000101468522	2023
560	Postojna	Belsko	110300000101230625	2020
561	Postojna	Brezje pod Nanosom	110300000101230898	2020
562	Postojna	Bukovje	110300000101231193	2020
563	Postojna	Dilce	110300000110239674	2020
564	Postojna	Gorenje	110300000101231607	2020
565	Postojna	Goriče	110300000101231789	2024
566	Postojna	Grobišče	110300000101232084	2020
567	Postojna	Hruševje	110300000101232324	2024
568	Postojna	Landol	110300000101232910	2020
569	Postojna	Mala Brda	110300000101233132	2020
570	Postojna	Mali Otok	110300000101233306	2020
571	Postojna	Malo Ubeljsko	110300000101233488	2020
572	Postojna	Matenja vas	110300000101233561	2020
573	Postojna	Orehek	110300000101234296	2020
574	Postojna	Planina	110300000101234700	2020
575	Postojna	Postojna	110300000101234882	2020
576	Postojna	Predjama	110300000101234965	2023
577	Postojna	Prestranek	110300000101235004	2023
578	Postojna	Rakitnik	110300000101235186	2020
579	Postojna	Razdrto	110300000101235343	2020

580	Postojna	Slavina	110300000101235772	2023
581	Postojna	Stara vas	110300000101236150	2020
582	Postojna	Strane	110300000101236234	2023
583	Postojna	Strmca	110300000101236317	2024
584	Postojna	Studenec	110300000101236408	2025
585	Postojna	Šmihel pod Nanosom	110300000101236747	2020
586	Postojna	Veliko Ubeljsko	110300000101237554	2020
587	Postojna	Zagon	110300000101237711	2020
588	Postojna	Žeje	110300000101238016	2025
589	Prebold	Dolenja vas	110300000101463309	2024
590	Prebold	Latkova vas	110300000101465262	2025
591	Prebold	Prebold	110300000101469173	2025
592	Preddvor	Nova vas	110300000101029522	2023
593	Preddvor	Potoče	110300000101030702	2023
594	Preddvor	Preddvor	110300000101031346	2020
595	Preddvor	Spodnja Bela	110300000101032153	2023
596	Preddvor	Tupaliče	110300000101034878	2025
597	Prevalje	Prevalje	110300000101278822	2020
598	Prevalje	Stražišče	110300000206620696	2023
599	Prevalje	Zagrad	110300000101280059	2020
600	Ptuj	Mestni Vrh	110300000101248593	2025
601	Ptuj	Ptuj	110300000101251894	2020
602	Rače-Fram	Rače	110300000101479057	2020
603	Rače-Fram	Zgornja Gorica	110300000101482275	2025
604	Radeče	Radeče	110300000101064511	2023
605	Radenci	Boračeva	110300000100926637	2020
606	Radenci	Hrašenski Vrh	110300000100928336	2023
607	Radenci	Kobilščak	110300000100929144	2023
608	Radenci	Murski Vrh	110300000100931041	2025
609	Radenci	Murščak	110300000100931124	2023
610	Radenci	Okoslavci	110300000100931801	2023
611	Radenci	Paričjak	110300000100932106	2020
612	Radenci	Rački Vrh	110300000100933096	2023
613	Radenci	Radenci	110300000100933179	2020
614	Radenci	Radenski Vrh	110300000100933252	2023
615	Radenci	Šratovci	110300000100935117	2020
616	Radenci	Turjanski Vrh	110300000100935463	2023
617	Radlje ob Dravi	Dobrava	110300000101261349	2025
618	Radlje ob Dravi	Radlje ob Dravi	110300000101263477	2020
619	Radlje ob Dravi	Spodnja Vižinga	110300000101263980	2020
620	Radlje ob Dravi	Vuhred	110300000101264525	2020
621	Radlje ob Dravi	Zgornji Kozji Vrh	110300000110241225	2024

622	Radovljica	Lesce	110300000101268781	2020
623	Radovljica	Radovljica	110300000101271579	2020
624	Ravne na Koroškem	Brdinje	110300000101275992	2023
625	Ravne na Koroškem	Ravne na Koroškem	110300000101279044	2023
626	Ribnica	Dolenji Lazi	110300000101282006	2020
627	Ribnica	Goriča vas	110300000101282857	2020
628	Ribnica	Graben	110300000101282931	2024
629	Ribnica	Hrovača	110300000101283582	2020
630	Ribnica	Krnče	110300000101284986	2024
631	Ribnica	Maršiči	110300000101285876	2025
632	Ribnica	Nemška vas	110300000101285959	2020
633	Ribnica	Ribnica	110300000101287658	2020
634	Ribnica	Vintarji	110300000101289274	2025
635	Ribnica na Pohorju	Zgornji Janževski Vrh	110300000110241142	2024
636	Rogaška Slatina	Pristavica	110300000101395204	2023
637	Rogaška Slatina	Rogaška Slatina	110300000101396194	2020
638	Rogaška Slatina	Spodnje Sečovo	110300000101397838	2023
639	Rogatec	Rogatec	110300000101396277	2025
640	Ruše	Ruše	110300000101491938	2020
641	Selnica ob Dravi	Selnica ob Dravi	110300000101492159	2025
642	Semič	Brezje pri Vinjem Vrh	110300000100886823	2020
643	Semič	Brezova Reber	110300000100887128	2020
644	Semič	Brstovec	110300000100887474	2020
645	Semič	Cerovec pri Črešnjevcu	110300000100887714	2020
646	Semič	Črešnjevec pri Semiču	110300000100888019	2023
647	Semič	Gornje Laze	110300000100891583	2023
648	Semič	Gradnik	110300000100891740	2023
649	Semič	Hrib pri Cerovcu	110300000100892391	2023
650	Semič	Krupa	110300000100893951	2023
651	Semič	Movernna vas	110300000100895733	2024
652	Semič	Nestoplja vas	110300000100895907	2020
653	Semič	Omota	110300000100896384	2023
654	Semič	Osojnik	110300000100896541	2023
655	Semič	Podreber	110300000100897606	2020
656	Semič	Potoki	110300000100897788	2024
657	Semič	Praprot	110300000100897945	2020
658	Semič	Pribišje	110300000100898596	2023
659	Semič	Sela pri Vrčicah	110300000100900087	2020
660	Semič	Sodji Vrh	110300000100900590	2023
661	Semič	Vinji Vrh pri Semiču	110300000100903263	2020
662	Semič	Vrčice	110300000100903693	2020
663	Sevnica	Arto	110300000101290520	2020

664	Sevnica	Birna vas	110300000101290793	2020
665	Sevnica	Boštanj	110300000101290959	2025
666	Sevnica	Breg	110300000101291098	2020
667	Sevnica	Brezje	110300000205574274	2020
668	Sevnica	Brezovo	110300000101291171	2023
669	Sevnica	Budna vas	110300000101291338	2020
670	Sevnica	Cerovec	110300000101291411	2020
671	Sevnica	Čelovnik	110300000101291684	2020
672	Sevnica	Dedna Gora	110300000101291841	2025
673	Sevnica	Dolnje Brezovo	110300000101292146	2020
674	Sevnica	Dolnje Impolje	110300000101292229	2020
675	Sevnica	Dolnje Orle	110300000101292492	2020
676	Sevnica	Drožanje	110300000101292575	2020
677	Sevnica	Drušče	110300000101292658	2020
678	Sevnica	Gabrijele	110300000101292815	2020
679	Sevnica	Gabrje	110300000101292906	2020
680	Sevnica	Gornje Impolje	110300000101293383	2023
681	Sevnica	Gornje Orle	110300000101293466	2020
682	Sevnica	Goveji Dol	110300000101293540	2020
683	Sevnica	Hinjce	110300000205569514	2020
684	Sevnica	Hudo Brezje	110300000101293623	2024
685	Sevnica	Jablanica	110300000101293896	2020
686	Sevnica	Jelovec	110300000101294191	2023
687	Sevnica	Kal pri Krmelju	110300000101294431	2020
688	Sevnica	Kladje nad Blanco	110300000101294787	2023
689	Sevnica	Koludrje	110300000101294944	2020
690	Sevnica	Kompolje	110300000101295081	2020
691	Sevnica	Konjsko	110300000101295164	2020
692	Sevnica	Krajna Brda	110300000101295248	2020
693	Sevnica	Križ	110300000101295321	2024
694	Sevnica	Krsinji Vrh	110300000101295677	2020
695	Sevnica	Ledina	110300000101295834	2023
696	Sevnica	Leskovec v Podborštu	110300000101295917	2020
697	Sevnica	Loka pri Zidanem Mostu	110300000101296139	2020
698	Sevnica	Lončarjev Dol	110300000101296212	2020
699	Sevnica	Lukovec	110300000101296303	2020
700	Sevnica	Metni Vrh	110300000101296725	2020
701	Sevnica	Mrtovec	110300000101297020	2020
702	Sevnica	Novi Grad	110300000101297376	2024
703	Sevnica	Okroglice	110300000101297459	2020
704	Sevnica	Orehovo	110300000101297533	2020
705	Sevnica	Orešje nad Sevnico	110300000101297616	2023

706	Sevnica	Osredok pri Krmelju	110300000101297889	2020
707	Sevnica	Otavnik	110300000101297962	2023
708	Sevnica	Pečje	110300000101298184	2020
709	Sevnica	Podgorica	110300000101298424	2020
710	Sevnica	Podvrh	110300000101298770	2020
711	Sevnica	Poklek nad Blanco	110300000101298853	2023
712	Sevnica	Polje pri Tržišču	110300000101298937	2020
713	Sevnica	Preska	110300000101299158	2020
714	Sevnica	Prešna Loka	110300000101299232	2020
715	Sevnica	Primož	110300000101299315	2020
716	Sevnica	Račica	110300000101299406	2020
717	Sevnica	Radež	110300000101299588	2020
718	Sevnica	Razbor	110300000101299745	2020
719	Sevnica	Rogačice	110300000101299828	2020
720	Sevnica	Rovišče pri Studencu	110300000101300006	2024
721	Sevnica	Selce nad Blanco	110300000101300261	2025
722	Sevnica	Sevnica	110300000101300345	2020
723	Sevnica	Skrovnik	110300000101300428	2020
724	Sevnica	Slančji Vrh	110300000101300691	2020
725	Sevnica	Stržišče	110300000101301079	2020
726	Sevnica	Svinjsko	110300000101301236	2020
727	Sevnica	Šentjanž	110300000101301319	2020
728	Sevnica	Šentjur na Polju	110300000101301400	2020
729	Sevnica	Škovec	110300000101301582	2020
730	Sevnica	Šmarčna	110300000101301665	2020
731	Sevnica	Telče	110300000101302044	2023
732	Sevnica	Telčice	110300000101302127	2020
733	Sevnica	Trnovec	110300000101302390	2020
734	Sevnica	Trščina	110300000101302473	2020
735	Sevnica	Velika Hubajnica	110300000101302630	2020
736	Sevnica	Veliki Cirknik	110300000101302713	2023
737	Sevnica	Vranje	110300000101302804	2023
738	Sevnica	Vrh pri Boštanju	110300000101302986	2020
739	Sevnica	Vrhek	110300000101303018	2020
740	Sevnica	Zabukovje nad Sevnico	110300000101303281	2020
741	Sevnica	Zgornje Mladetiče	110300000101303448	2020
742	Sevnica	Žigrski Vrh	110300000101303877	2023
743	Sevnica	Žirovnica	110300000101303950	2023
744	Sevnica	Žurkov Dol	110300000101304099	2020
745	Sežana	Bogo	110300000101304842	2023
746	Sežana	Brje pri Koprivi	110300000101305658	2023
747	Sežana	Dobravlje	110300000101306466	2023

748	Sežana	Dol pri Vogljah	110300000101306540	2020
749	Sežana	Dolenje	110300000101306979	2023
750	Sežana	Hribi	110300000101309486	2023
751	Sežana	Kosovelje	110300000101311201	2023
752	Sežana	Kregolišče	110300000101311896	2023
753	Sežana	Križ	110300000101312191	2024
754	Sežana	Krtinovica	110300000101312274	2023
755	Sežana	Mahniči	110300000101312944	2023
756	Sežana	Pliskovica	110300000101315533	2023
757	Sežana	Ravnje	110300000101317232	2023
758	Sežana	Sela	110300000101317828	2023
759	Sežana	Skopo	110300000101318719	2023
760	Sežana	Stomaž	110300000101319014	2023
761	Sežana	Tomaj	110300000101320707	2024
762	Sežana	Tublje pri Komnu	110300000101321002	2023
763	Sežana	Veliki Dol	110300000101321937	2023
764	Sežana	Vrhovlje	110300000101322588	2023
765	Sežana	Žirje	110300000101323123	2023
766	Slovenj Gradec	Brda	110300000101323396	2020
767	Slovenj Gradec	Graška Gora	110300000101323982	2020
768	Slovenj Gradec	Raduše	110300000101324956	2020
769	Slovenj Gradec	Sele	110300000101325177	2020
770	Slovenj Gradec	Slovenj Gradec	110300000101325250	2020
771	Slovenj Gradec	Spodnji Razbor	110300000101325334	2020
772	Slovenj Gradec	Šmiklavž	110300000101325847	2020
773	Slovenj Gradec	Turiška vas	110300000101326225	2020
774	Slovenj Gradec	Vodriž	110300000101326498	2020
775	Slovenj Gradec	Vrhe	110300000101326571	2020
776	Slovenj Gradec	Zgornji Razbor	110300000101326738	2020
777	Slovenska Bistrica	Drumlažno	110300000101328601	2024
778	Slovenska Bistrica	Gabernik	110300000101329088	2023
779	Slovenska Bistrica	Kočno ob Ložnici	110300000101330417	2023
780	Slovenska Bistrica	Kovača vas	110300000101331068	2020
781	Slovenska Bistrica	Lokanja vas	110300000101332033	2020
782	Slovenska Bistrica	Slovenska Bistrica	110300000101336299	2020
783	Slovenska Bistrica	Šentovec	110300000101337933	2020
784	Slovenska Bistrica	Zgornja Bistrica	110300000101339715	2020
785	Slovenske Konjice	Bezina	110300000101341299	2020
786	Slovenske Konjice	Blato	110300000101341455	2020
787	Slovenske Konjice	Breg pri Konjicah	110300000101341703	2020
788	Slovenske Konjice	Brezje pri Ločah	110300000101341968	2020
789	Slovenske Konjice	Dobrava pri Konjicah	110300000101342263	2020

790	Slovenske Konjice	Draža vas	110300000101342420	2020
791	Slovenske Konjice	Gabrovlje	110300000101342693	2024
792	Slovenske Konjice	Gabrovnik	110300000101342776	2020
793	Slovenske Konjice	Kamna Gora	110300000101343238	2020
794	Slovenske Konjice	Nova vas pri Konjicah	110300000101345019	2023
795	Slovenske Konjice	Perovec	110300000101345795	2020
796	Slovenske Konjice	Polene	110300000101346256	2020
797	Slovenske Konjice	Preloge pri Konjicah	110300000101346330	2020
798	Slovenske Konjice	Prežigal	110300000101346413	2023
799	Slovenske Konjice	Spodnje Grušovje	110300000101347221	2025
800	Slovenske Konjice	Spodnje Preloge	110300000101347577	2020
801	Slovenske Konjice	Spodnji Jernej	110300000101344046	2020
802	Slovenske Konjice	Škalce	110300000101348203	2020
803	Slovenske Konjice	Vešenik	110300000101348971	2020
804	Slovenske Konjice	Zeče	110300000101349433	2020
805	Slovenske Konjice	Zgornja Pristava	110300000101349516	2020
806	Sodražica	Kračali	110300000101284804	2025
807	Sodražica	Sodražica	110300000101288110	2023
808	Središče ob Dravi	Šalovci	110300000101227670	2020
809	Starše	Marjeta na Dravskem polju	110300000101477275	2025
810	Starše	Prepolje	110300000101478919	2023
811	Sveti Jurij v Slovenskih goricah	Zgornji Gasteraj	110300000101077331	2024
812	Sveti Jurij v Slovenskih goricah	Žitence	110300000101077844	2024
813	Sveti Tomaž	Rucmanci	110300000101226193	2020
814	Sveti Tomaž	Senik	110300000101226789	2020
815	Sveti Tomaž	Trnovci	110300000101228058	2020
816	Šempeter-Vrtojba	Šempeter pri Gorici	110300000101181661	2020
817	Šentilj	Jurjevski Dol	110300000101484644	2024
818	Šentilj	Kresnica	110300000101485377	2025
819	Šentilj	Plodršnica	110300000101486185	2024
820	Šentilj	Selnica ob Muri	110300000101486938	2024
821	Šentilj	Sladki Vrh	110300000101487076	2023
822	Šentilj	Spodnja Velka	110300000101487407	2024
823	Šentilj	Srebotje	110300000101488041	2024
824	Šentilj	Stara Gora pri Šentilju	110300000101488124	2025
825	Šentilj	Šomat	110300000101488637	2025
826	Šentilj	Zgornja Velka	110300000101489791	2024
827	Šentilj	Zgornje Dobrenje	110300000101489874	2025
828	Šentilj	Zgornje Gradišče	110300000101489957	2024
829	Šentilj	Zgornji Dražen Vrh	110300000101483752	2024

830	Šentjernej	Dolenja Brezovica	110300000101188088	2023
831	Šentjernej	Drama	110300000101191207	2023
832	Šentjernej	Hrvaški Brod	110300000101197824	2024
833	Šentjernej	Ledeča vas	110300000101200982	2023
834	Šentjernej	Mihovica	110300000101203812	2024
835	Šentjernej	Sela pri Šentjerneju	110300000101210353	2023
836	Šentjernej	Zameško	110300000101218927	2024
837	Šentjur	Sotensko pod Kalobjem	110300000101358939	2023
838	Šentrupert	Brinje	110300000101420168	2023
839	Šentrupert	Dolenje Jesenice	110300000101422453	2020
840	Šentrupert	Draga pri Šentrupertu	110300000101423774	2020
841	Šentrupert	Gorenje Jesenice	110300000101425043	2020
842	Šentrupert	Hrastno	110300000101426959	2020
843	Šentrupert	Kamnje	110300000101427684	2024
844	Šentrupert	Kostanjevica	110300000101088452	2020
845	Šentrupert	Mali Cirknik pri Šentjanžu	110300000101296568	2020
846	Šentrupert	Okrog	110300000101431876	2023
847	Šentrupert	Rakovnik pri Šentrupertu	110300000101433732	2023
848	Šentrupert	Ravne nad Šentrupertom	110300000101093700	2020
849	Šentrupert	Ravnik	110300000101433906	2020
850	Šentrupert	Roženberk	110300000101300188	2023
851	Šentrupert	Slovenska vas	110300000101436081	2020
852	Šentrupert	Straža	110300000101436834	2025
853	Šentrupert	Šentrupert	110300000101437303	2023
854	Šentrupert	Škrljevo	110300000101437725	2020
855	Šentrupert	Trstenik	110300000101438889	2023
856	Šentrupert	Vesela Gora	110300000101442055	2020
857	Šentrupert	Vrh	110300000101440190	2020
858	Šentrupert	Zabukovje	110300000101440869	2020
859	Škocjan	Dolenje Dole	110300000101188591	2023
860	Škocjan	Gabrnik	110300000101192353	2024
861	Škocjan	Gorenje Dole	110300000101193161	2025
862	Škocjan	Gornja Stara vas	110300000101293110	2025
863	Škocjan	Jelendol	110300000101198988	2024
864	Škocjan	Klenovik	110300000101199879	2024
865	Škocjan	Mačkovec pri Škocjanu	110300000101201956	2024
866	Škocjan	Male Poljane	110300000101202335	2023
867	Škocjan	Velike Poljane	110300000101215071	2024
868	Škocjan	Zagrad	110300000101218331	2024
869	Škofja Loka	Binkelj	110300000101363426	2020
870	Škofja Loka	Stara Loka	110300000101378028	2020
871	Škofja Loka	Suha	110300000101378614	2023

872	Škofja Loka	Škofja Loka	110300000101379182	2020
873	Škofja Loka	Trnje	110300000101379935	2020
874	Škofja Loka	Vincarje	110300000101380354	2025
875	Škofja Loka	Virlog	110300000101380511	2025
876	Šmarje pri Jelšah	Brecljevo	110300000101384349	2020
877	Šmarje pri Jelšah	Cerovec pri Šmarju	110300000101385312	2020
878	Šmarje pri Jelšah	Dol pri Šmarju	110300000101386476	2020
879	Šmarje pri Jelšah	Gaj	110300000101387284	2025
880	Šmarje pri Jelšah	Ješovec pri Šmarju	110300000101389579	2020
881	Šmarje pri Jelšah	Korpule	110300000101390312	2025
882	Šmarje pri Jelšah	Mala Pristava	110300000101391807	2020
883	Šmarje pri Jelšah	Predenca	110300000101394736	2020
884	Šmarje pri Jelšah	Preloge pri Šmarju	110300000101394900	2020
885	Šmarje pri Jelšah	Senovica	110300000101396780	2020
886	Šmarje pri Jelšah	Sotensko pri Šmarju	110300000101397242	2020
887	Šmarje pri Jelšah	Šmarje pri Jelšah	110300000101399453	2020
888	Šmarje pri Jelšah	Vrh	110300000101401887	2025
889	Šmarje pri Jelšah	Zadrže	110300000101402000	2020
890	Šmartno ob Paki	Rečica ob Paki	110300000101448334	2020
891	Šmartno ob Paki	Šmartno ob Paki	110300000101449225	2020
892	Šmartno pri Litiji	Račica	110300000101093379	2025
893	Šmartno pri Litiji	Ščit	110300000101096398	2025
894	Šoštanj	Lokovica	110300000101447104	2025
895	Šoštanj	Šoštanj	110300000101449498	2020
896	Štore	Draga	110300000100871395	2020
897	Štore	Pečovje	110300000100864937	2020
898	Štore	Štore	110300000100868508	2020
899	Tolmin	Poljubinj	110300000101411506	2023
900	Tolmin	Žabče	110300000101416307	2020
901	Trbovlje	Trbovlje	110300000101418006	2020
902	Trebnje	Babna Gora	110300000101418774	2023
903	Trebnje	Češnjevok	110300000101420911	2024
904	Trebnje	Dečja vas	110300000101421489	2020
905	Trebnje	Dobrava	110300000101421562	2023
906	Trebnje	Dobravica pri Vel. Gabru	110300000101421646	2024
907	Trebnje	Dolenja Dobrava	110300000101422024	2023
908	Trebnje	Dolenje Kamenje pri Dobrniču	110300000101422537	2023
909	Trebnje	Dolenje Medvedje selo	110300000101422701	2020
910	Trebnje	Dolenje Ponikve	110300000101422883	2025
911	Trebnje	Dolenje Selce	110300000101422966	2023
912	Trebnje	Goljek	110300000101424079	2023
913	Trebnje	Gorenja vas	110300000101424582	2023

914	Trebnje	Gorenje Kamenje pri Dobrniču	110300000101425126	2020
915	Trebnje	Gorenje Medvedje selo	110300000101425472	2020
916	Trebnje	Gorenje Ponikve	110300000101425555	2023
917	Trebnje	Gorenje Selce	110300000101425639	2023
918	Trebnje	Gorenji Podboršt pri V. Loki	110300000101425985	2023
919	Trebnje	Gorenji Vrh pri Dobrniču	110300000101426108	2023
920	Trebnje	Gorica na Medvedjeku	110300000202391078	2023
921	Trebnje	Gradišče pri Trebnjem	110300000101426363	2025
922	Trebnje	Hudeje	110300000101427171	2023
923	Trebnje	Iglenik pri Veliki Loki	110300000101427254	2023
924	Trebnje	Kamni Potok	110300000101427502	2023
925	Trebnje	Korenitka	110300000101427841	2023
926	Trebnje	Krušni Vrh	110300000101428575	2023
927	Trebnje	Lipnik	110300000101428732	2023
928	Trebnje	Lisec	110300000101428815	2023
929	Trebnje	Lokve pri Dobrniču	110300000101429110	2023
930	Trebnje	Lukovek	110300000101429201	2023
931	Trebnje	Mačji Dol	110300000101429466	2023
932	Trebnje	Male Dole pri Stehanji vasi	110300000101429979	2023
933	Trebnje	Meglenik	110300000101430639	2023
934	Trebnje	Občine	110300000101431520	2023
935	Trebnje	Odrga	110300000101431793	2020
936	Trebnje	Pluska	110300000101432338	2025
937	Trebnje	Potok	110300000101432684	2025
938	Trebnje	Preska pri Dobrniču	110300000101432924	2023
939	Trebnje	Primštal	110300000101433062	2023
940	Trebnje	Račje selo	110300000101433575	2020
941	Trebnje	Razbore	110300000101434037	2023
942	Trebnje	Repče	110300000101434201	2020
943	Trebnje	Rihpovec	110300000101434623	2024
944	Trebnje	Rodine pri Trebnjem	110300000101434896	2020
945	Trebnje	Roženpelj	110300000101435273	2023
946	Trebnje	Sejenice	110300000101435513	2024
947	Trebnje	Sela pri Šumberku	110300000101435604	2024
948	Trebnje	Stehanja vas	110300000101436594	2024
949	Trebnje	Stranje pri Dobrniču	110300000101436677	2023
950	Trebnje	Stranje pri Velikem Gabru	110300000101436750	2023
951	Trebnje	Studenec	110300000101436917	2023
952	Trebnje	Svetinja	110300000101437055	2023
953	Trebnje	Šentlovrenc	110300000101437212	2025
954	Trebnje	Vavpča vas pri Dobrniču	110300000101438962	2023
955	Trebnje	Velika Ševnica	110300000101439267	2020

956	Trebnje	Vrbovec	110300000101439937	2020
957	Trebnje	Zagorica pri Dobrniču	110300000101441164	2020
958	Tržič	Bistrica pri Tržiču	110300000101442139	2023
959	Tržič	Kovor	110300000101443533	2020
960	Tržič	Loka	110300000101443889	2020
961	Tržič	Pristava	110300000101444697	2020
962	Tržič	Retnje	110300000101444770	2024
963	Tržič	Tržič	110300000101445231	2020
964	Tržič	Zgornje Vetrno	110300000101445587	2023
965	Velenje	Bevče	110300000101446395	2024
966	Velenje	Kavče	110300000101446981	2024
967	Velenje	Laze	110300000101447013	2024
968	Velenje	Lipje	110300000101465858	2025
969	Velenje	Ložnica	110300000101447286	2024
970	Velenje	Paka pri Velenju	110300000101447443	2025
971	Velenje	Pirešica	110300000101467805	2025
972	Velenje	Podkraj pri Velenju	110300000101448177	2024
973	Velenje	Prelska	110300000101469330	2024
974	Velenje	Škale	110300000101448920	2020
975	Velenje	Velenje	110300000101449654	2020
976	Velike Lašče	Adamovo	110300000101111379	2023
977	Velike Lašče	Bavdek	110300000101111619	2023
978	Velike Lašče	Brankovo	110300000101112187	2023
979	Velike Lašče	Centa	110300000101113078	2023
980	Velike Lašče	Četež pri Turjaku	110300000101113151	2023
981	Velike Lašče	Dednik	110300000101113409	2020
982	Velike Lašče	Dvorska vas	110300000101114803	2020
983	Velike Lašče	Gornje Retje	110300000101115792	2023
984	Velike Lašče	Gradišče	110300000101116097	2023
985	Velike Lašče	Hlebče	110300000101116410	2020
986	Velike Lašče	Hrustovo	110300000101116766	2020
987	Velike Lašče	Jakičevo	110300000101117491	2024
988	Velike Lašče	Kaplanovo	110300000101117814	2020
989	Velike Lašče	Karlovica	110300000101117905	2024
990	Velike Lašče	Kot pri Veliki Slevici	110300000101118549	2020
991	Velike Lašče	Krvava Peč	110300000101118978	2023
992	Velike Lašče	Kukmaka	110300000101119190	2023
993	Velike Lašče	Logarji	110300000101120107	2023
994	Velike Lašče	Mački	110300000101120362	2023
995	Velike Lašče	Mala Slevica	110300000101120446	2020
996	Velike Lašče	Mali Osolnik	110300000101120875	2023
997	Velike Lašče	Marinčki	110300000101120958	2023

998	Velike Lašče	Medvedjek	110300000101121170	2020
999	Velike Lašče	Naredi	110300000101121337	2023
1000	Velike Lašče	Osredek	110300000101121766	2023
1001	Velike Lašče	Pečki	110300000101121923	2020
1002	Velike Lašče	Podhojni Hrib	110300000101122731	2020
1003	Velike Lašče	Podkogelj	110300000101122814	2023
1004	Velike Lašče	Podkraj	110300000101122905	2020
1005	Velike Lašče	Podsmreka pri Velikih Laščah	110300000101123549	2023
1006	Velike Lašče	Podžaga	110300000101123978	2020
1007	Velike Lašče	Poznikovo	110300000101124356	2020
1008	Velike Lašče	Prazniki	110300000101124513	2023
1009	Velike Lašče	Purkače	110300000101125163	2023
1010	Velike Lašče	Pušče	110300000101125247	2020
1011	Velike Lašče	Rašica	110300000101125593	2023
1012	Velike Lašče	Rob	110300000101125833	2023
1013	Velike Lašče	Rupe	110300000101126138	2023
1014	Velike Lašče	Sekirišče	110300000101126484	2020
1015	Velike Lašče	Selo pri Robu	110300000101126724	2020
1016	Velike Lašče	Strletje	110300000101128340	2020
1017	Velike Lašče	Ščurki	110300000101128696	2023
1018	Velike Lašče	Škrlovica	110300000101129157	2023
1019	Velike Lašče	Tomažini	110300000101129314	2020
1020	Velike Lašče	Uzmani	110300000101129744	2020
1021	Velike Lašče	Vrh	110300000101130759	2020
1022	Velike Lašče	Zgonče	110300000101131302	2023
1023	Videm	Videm pri Ptujju	110300000101257826	2025
1024	Vojnik	Razdelj	110300000100866049	2025
1025	Vojnik	Vojnik	110300000100869811	2020
1026	Vransko	Brode	110300000101462327	2024
1027	Vransko	Čeplje	110300000101462590	2025
1028	Vransko	Vransko	110300000101471583	2025
1029	Vrhnika	Mirke	110300000101452013	2020
1030	Vrhnika	Verd	110300000101453334	2023
1031	Vrhnika	Vrhnika	110300000101453417	2020
1032	Vuzenica	Vuzenica	110300000101264871	2024
1033	Zagorje ob Savi	Dolenja vas	110300000101454902	2020
1034	Zagorje ob Savi	Jesenovo	110300000101456279	2024
1035	Zagorje ob Savi	Kotredež	110300000101456949	2024
1036	Zagorje ob Savi	Mlinše	110300000101457590	2025
1037	Zagorje ob Savi	Osredek	110300000101457830	2024
1038	Zagorje ob Savi	Padež	110300000101457913	2024
1039	Zagorje ob Savi	Podkraj pri Zagorju	110300000101458051	2023

1040	Zagorje ob Savi	Potoška vas	110300000101458481	2024
1041	Zagorje ob Savi	Rodež	110300000101459455	2024
1042	Zagorje ob Savi	Rove	110300000101459539	2024
1043	Zagorje ob Savi	Rtiče	110300000101459703	2024
1044	Zagorje ob Savi	Selo pri Zagorju	110300000101459968	2023
1045	Zagorje ob Savi	Šentgotard	110300000101460206	2025
1046	Zagorje ob Savi	Vidrga	110300000186798504	2024
1047	Zagorje ob Savi	Zagorje ob Savi	110300000101461436	2020
1048	Zagorje ob Savi	Znojile	110300000101461600	2024
1049	Zreče	Mala gora	110300000165674007	2020
1050	Zreče	Radana vas	110300000101346504	2020
1051	Zreče	Zreče	110300000101349862	2020
1052	Žalec	Drešinja vas	110300000101463481	2025
1053	Žalec	Kale	110300000101464703	2024
1054	Žalec	Mala Pirešica	110300000101466401	2025
1055	Žalec	Novo Celje	110300000101473365	2023
1056	Žalec	Pernovo	110300000101467631	2025
1057	Žalec	Podlog v Savinjski dolini	110300000101468100	2020
1058	Žalec	Ponikva pri Žalcu	110300000101468951	2024
1059	Žalec	Studence	110300000101470262	2025
1060	Žalec	Šempeter v Savinj. dolini	110300000101470346	2020
1061	Žalec	Velika Pirešica	110300000101471237	2025
1062	Žalec	Zaloška Gorica	110300000101472474	2020
1063	Žalec	Zgornje Grušovlje	110300000101472987	2025
1064	Žalec	Žalec	110300000101473100	2020
1065	Žalec	Železno	110300000101473282	2025
1066	Železniki	Golica	110300000101367419	2023
1067	Železniki	Kališe	110300000101369977	2023
1068	Železniki	Lajše	110300000101376758	2023
1069	Železniki	Martinj Vrh	110300000101372336	2023
1070	Železniki	Ojstri Vrh	110300000101373060	2020
1071	Železniki	Podlonk	110300000101374118	2023
1072	Železniki	Potok	110300000101374894	2023
1073	Železniki	Prtovč	110300000101375438	2024
1074	Železniki	Rudno	110300000101376329	2023
1075	Železniki	Smoleva	110300000101376915	2023
1076	Železniki	Studeno	110300000101383028	2023
1077	Železniki	Topolje	110300000101379422	2024
1078	Železniki	Zabrdo	110300000101381089	2025
1079	Železniki	Zabrekve	110300000101381162	2020
1080	Železniki	Zali Log	110300000101381758	2023
1081	Železniki	Železniki	110300000101382483	2023

1082	Žetale	Nadole	110300000101249138	2025
1083	Žiri	Ledinica	110300000101371361	2025
1084	Žiri	Žiri	110300000101382566	2024
1085	Žirovnica	Breznica	110300000100977465	2023
1086	Žirovnica	Vrba	110300000100980097	2020
1087	Žužemberk	Brezova Reber pri Dvoru	110300000101185571	2023
1088	Žužemberk	Budganja vas	110300000101185811	2023
1089	Žužemberk	Dešeča vas	110300000101187353	2023
1090	Žužemberk	Drašča vas	110300000101191389	2023
1091	Žužemberk	Gornji Ajdovec	110300000101195612	2023
1092	Žužemberk	Klečet	110300000101199796	2023
1093	Žužemberk	Lopata	110300000101201444	2020
1094	Žužemberk	Mali Lipovec	110300000101202848	2023
1095	Žužemberk	Plešivica	110300000101205940	2020
1096	Žužemberk	Podgozd	110300000101206161	2020
1097	Žužemberk	Podlipa	110300000101206591	2024
1098	Žužemberk	Reber	110300000101209009	2023
1099	Žužemberk	Srednji Lipovec	110300000101211674	2023
1100	Žužemberk	Šmihel pri Žužemberku	110300000101213969	2023
1101	Žužemberk	Veliki Lipovec	110300000101215402	2023