



AKOS

AGENCIJA ZA KOMUNIKACIJSKA
OMREŽJA IN STORITVE
REPUBLIKE SLOVENIJE

**JAVNI RAZPIS ZA DODELITEV RADIJSKIH FREKVENC ZA ZAGOTAVLJANJE
JAVNIH KOMUNIKACIJSKIH STORITEV V RADIOFREKVENČNEM PASU 3500 MHz
ZA LOKALNO UPORABO**

Osnutek informativnega memoranduma

Ljubljana, 21.11.2016

KAZALO VSEBINE

A.	SPLOŠNO	5
A.1	KRATICE IN DEFINICIJE	5
A.2	UVOD.....	7
A.3	SODELOVANJE NA JAVNEM RAZPISU	7
A.4	ZAUPNOST PODATKOV IN POSTOPKA.....	7
A.5	NAČIN IZBIRE NAJUGODNEJŠE PONUDBE.....	8
A.6	OPIS PREDMETA JAVNEGA RAZPISA	8
A.6.1	Geografska območja	10
A.6.2	Frekvenčni spekter, ki je predmet javnega razpisa	13
A.7	SOUPORABA INFRASTRUKTURE.....	15
A.8	NAJNIŽJI ZNESEK PLAČILA ZA UČINKOVITO RABO OMEJENE NARAVNE DOBRINE IN NAČIN PLAČILA	15
A.9	OMEJITVE PRI ODDAJI PONUDB NA JAVNI RAZPIS.....	16
A.9.1	Spektralne kape	16
A.9.2	Omejitve pri povpraševanju v frekvenčnem spektru 3500 MHz.....	17
A.10	POGOJI IN ZAHTEVE JAVNEGA RAZPISA, KI JIH MORA IZPOLNJEVATI PONUDNIK.....	17
A.10.1	Pogoji javnega razpisa, ki jih mora izpolnjevati ponudnik	17
A.10.2	Zahteve javnega razpisa, ki jih mora izpolnjevati ponudnik	17
A.11	MERILA IN POSTOPEK IZBIRE USPEŠNIH PONUDNIKOV.....	18
A.11.1	Postopek izbire uspešnih ponudnikov	18
A.11.2	Merila za izbiro uspešnih ponudnikov	18
A.11.3	Žreb.....	19
A.11.4	Določitev zneska plačila za učinkovito rabo omejene naravne dobrine	19
B.	POJASNILA K RAZPISNI DOKUMENTACIJI.....	20
C.	PRIPRAVA PONUDBE.....	21
C.1	PRIPRAVA IN PREDLOŽITEV PONUDBE	21
C.1.1	JEZIK PONUDBE	21
C.1.2	VEZAVA	21
C.1.3	PODPIS	21
C.1.4	POPRAVKI PONUDBE	21
C.1.5	TOČNOST IN POPOLNOST INFORMACIJ	22
C.2	DOKUMENTI, KI SESTAVLJAJO PONUDBO	22
C.2.1	Splošne informacije o ponudniku.....	22
C.2.2	Izjave ponudnika	23

C.2.3	Pooblastilo za podpis ponudbe.....	23
C.2.4	Navedba lotov, za katere je ponudnik zainteresiran, vključno s ponujenim zneskom plačila za učinkovito rabo omejene naravne dobrine.....	23
C.3	ZAPIRANJE IN OZNAČEVANJE PONUDBE	23
C.4	ROK ZA ODDAJO PONUDBE	24
C.5	PREPOZNA ODDAJA PONUDBE	24
C.6	SPREMEMBE, DOPOLNITVE, NADOMESTITVE ALI UMIK PONUDBE.....	24
D.	DODATNE INFORMACIJE V ZVEZI Z JAVNIM RAZPISOM.....	25
D.1	STROŠKI ZA PRIPRAVO PONUDBE	25
D.2	PRAVNI RED	25
D.3	OPOZORILA V ZVEZI Z JAVNIM RAZPISOM	25
D.4	SPREMEMBA ALI DOPOLNITEV SKLEPA O UVEDBI JAVNEGA RAZPISA IN RAZPISNE DOKUMENTACIJE.....	25
D.5	RAZVELJAVITEV JAVNEGA RAZPISA.....	25
E.	ODPIRANJE IN PREGLED PONUDB	26
E.1	POSTOPEK JAVNEGA ODPIRANJA PONUDB	26
E.2	PREGLED PONUDB	26
E.2.1	DOPOLNILA IN POJASNILA K PONUDBI	27
F.	IZDAJA ODLOČB O DODELITVI RADIJSKIH FREKVENC IN LETNO NADOMESTILO	28
F.1	IZDAJA ODLOČB O DODELITVI RADIJSKIH FREKVENC	28
F.2	LETNO NADOMESTILO ZA UČINKOVITO RABO OMEJENE NARAVNE DOBRINE	28
G.	TEHNIČNE ZAHTEVE	28
G.1	TEHNIČNE ZAHTEVE ZAGOTAVLJANJA STORITEV V 3500 MHZ RADIOFREKVENČNEM PASU.....	28
G.1.1	Drugi relevantni dokumenti	28
H.	NADZOR IZPOLNJEVANJA OBVEZNOSTI IZ JAVNEGA RAZPISA	30
H.1	NADZOR IZPOLNJEVANJA OBVEZNOSTI GLEDE POKRIVANJA ZA 3500 MHZ PAS.....	30
H.2	PREIZKUSNE MERITVE.....	31
I.	OBRAZCI.....	31
I.1	SPLOŠNE INFORMACIJE O PONUDNIKU.....	31
I.1.1	Pravna oseba	32
I.1.2	Fizična oseba.....	33
I.2	IZJAVE PONUDNIKA	34
I.3	POOBLASTILO ZA PODPIS PONUDBE.....	35
I.4	NAVEDBA LOTOV IN BLOKOV, ZA KATERE JE PONUDNIK ZAINTERESIRAN, VKLJUČNO S PONUJENIM ZNESKOM PLAČILA ZA UČINKOVITO RABO OMEJENE NARAVNE DOBRINE.....	36
I.4.1	Geografsko območje 1 (Koper)	37
I.4.2	Geografsko območje 2 (Murska Sobota).....	38



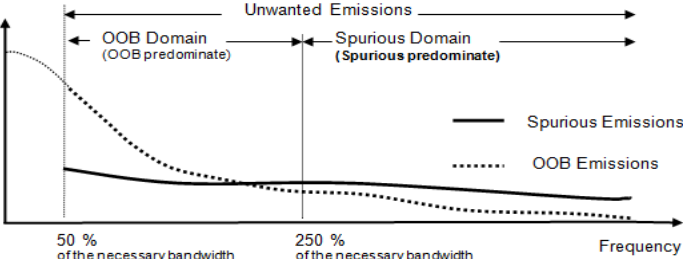
I.4.3	Geografsko območje 3 (Maribor – Ptuj).....	39
I.4.4	Geografsko območje 4 (Celje – Velenje)	40
I.4.5	Geografsko območje 5 (Novo mesto)	41
I.4.6	Geografsko območje 6 (Slovenj Gradec)	42
I.4.7	Geografsko območje 7 (JESENICE – KRANJ).....	43
I.4.8	Geografsko območje 8 (NOVA GORICA).....	44
I.4.9	Geografsko območje 9 (Kočevje).....	45
I.4.10	Geografsko območje 10 (LJUBLJANA)	46
I.4.11	Geografsko območje 11 (Postojna)	47
I.4.12	Geografsko območje 12 (Idrija-Logatec)	48
J.	PREDVIDEN ČASOVNI RAZPORED V ZVEZI S PREDMETNIM JAVNIM RAZPISOM.....	49

A. SPLOŠNO

A.1 KRATICE IN DEFINICIJE

Kratika	Opis kratice	Slovenski opis
4G	Fourth Generation Mobile Communication System	Četrta generacija mobilnih omrežij
BSS	Broadcast Satellite Service	Radiodifuzna satelitska storitev
BWA	Broadband Wireless Access	Brezžični širokopasovni dostopovni sistemi
DFS	Dynamic Frequency Selection	Dinamična izbira frekvenc
FDD	Frequency Division Duplex	Frekvenčni multipleks
FWBA	Fixed Wireless Broadband Access	Fiksni širokopasovni dostop
HIPERLAN	High Performance Radio LAN	Visoko zmogljivo radijsko lokalno omrežje
IMT	International Mobile Telecommunications	Mednarodne (digitalne) mobilne telekomunikacije
IP	Internet Protocol	Spletni protokol
ITU	International Telecommunication Union	Mednarodna telekomunikacijska zveza
LTE	Long Term Evolution	/
Lot	Unit for blocks, can be made of one or more blocks	Enota za bloke, lahko je sestavljen iz enega ali več blokov
MMDS	Multimedia Multipoint Distribution System	Večpredstavnostni večtočkovni distribucijski sistem
MWS	Multimedia Wireless System	Večpredstavnostni brezžični sistem
NURF	General Act on the radio frequency utilisation plan	Splošni akt o načrtu uporabe radijskih frekvenc
ODRF	A decision allocating radio frequencies	Odločba o dodelitvi radijskih frekvenc
P2MP	Point to Multipoint	Povezava več dostopnih točk
P-P	Point to Point	Točka - točka
PFD	Reference Power Flux Density	Referenčna vrednost gostote pretoka moči
RLAN	Radio Local Area Network	Lokalno radijsko omrežje
RR	Radio Regulations	Pravilnik o radiskih komunikacijah
xDSL	Digital Subscriber Line	Digitalni naročniški vod

Definicija	Angleški opis	Slovenski opis
BWA	/	Izraz je v predmetnem dokumentu uporabljen kot oznaka za dvosmerne sisteme iz Splošnega akta o načrtu uporabe radijskih frekvenc s kraticami BWA, PMP, MWS ali MMDS sistem, preko katerih operaterji ponujajo storitve IP končnim uporabnikom.
P2MP	Point to Multipoint	Zveza točka – več točk
Obstoječi operater	/	Obstoječi operater je tisti ponudnik, ki je v času oddaje ponudbe na ta javni razpis imetnik odločbe.
Nov vstopnik	/	Nov vstopnik je ponudnik, ki v času oddaje ponudbe na ta javni razpis ne razpolaga z odločbo.

<p>Neprava sevanja/ Spurious emission</p>	<p>Emission on a frequency, or frequencies, which are outside the necessary bandwidth¹ and the level of which may be reduced without affecting the corresponding transmission of information. Spurious emissions include harmonic emissions, parasitic emissions, intermodulation products and frequency conversion products but exclude out-of-band emissions.</p>	<p>So sevanja na frekvenci ali frekvencah, ki so izven potrebne pasovne širine in katerih nivo je možno znižati, ne da bi pri tem vplivali na s tem povezan prenos informacije. Neprava sevanja vsebujejo sevanja zaradi višjih harmonskih frekvenc, parazitnih sevanj, intermodulacijskih produktov in produktov zaradi frekvenčne konverzije. Vanje pa niso zajeta sevanja izven pasu.</p>
<p>Sevanja izven pasu/ Out-of-band emission</p>	<p>Emission on a frequency or frequencies immediately outside the necessary bandwidth which results from the modulation process, but excluding spurious emissions.</p>	<p>So sevanja na frekvenci ali frekvencah takoj izven potrebne pasovne širine. Razlog zanje so procesi modulacije. Vanje pa niso zajeta nepravna sevanja.</p>
<p>Neželena sevanja/ Unwanted emissions</p>	<p>Consist of spurious emissions and out-of-band emissions.</p>	<p>Sestavljeni so iz nepravih sevanj in sevanj izven pasu.</p>
<p>Meja med sevanji izven pasu in neželenimi sevanji/Boundary</p>	 <p>The graph illustrates the boundary between spurious emissions and out-of-band (OOB) emissions. The x-axis represents Frequency, and the y-axis represents the power level. Two curves are shown: a solid line for Spurious Emissions and a dotted line for OOB Emissions. The OOB emissions curve starts high and decays rapidly, crossing the spurious emissions curve at 50% of the necessary bandwidth. The spurious emissions curve starts lower and decays more gradually. The region from 0% to 50% of the necessary bandwidth is labeled as the 'OOB Domain (OOB predominate)', and the region from 50% to 250% is labeled as the 'Spurious Domain (Spurious predominate)'. The entire region from 0% to 250% is labeled as 'Unwanted Emissions'.</p>	

¹ Glej ECC/REC/(02)05 on neželenih sevanjih (Aneks 1, točka 5).

A.2 UVOD

Pas 3500 MHz je zelo primeren za lokalne BWA, P-MP storitve. Fleksibilna in tehnološko nevtralna uporaba na lokalnih območjih lahko stimulira razvoj inovativnih brezžičnih storitev in družbeno koristne storitve, ki omogočajo napredek v posameznih regijah.

Cilji predmetnega javnega razpisa so (1) spodbujanje učinkovite rabe radiofrekvenčnega spektra, (2) ohranjanje in spodbujanje učinkovite konkurence na trgu operaterjev storitev, BWA in TRA-ECS ter inovativnosti, upoštevajoč potrebo po izogibanju škodljivim motnjam in zagotavljanju tehnične kakovosti storitve, z namenom povečanja razpoložljivosti širokopasovnih storitev in učinkovitih rešitev za potrebe povečanega brezžičnega pretoka podatkov, (3) prispevanje k doseganju ciljev Digitalne Agende za Evropo² (predvsem ciljev četrtega stebra – hitri in ultra-hitri dostop do interneta znotraj EU³) ter spodbujanje dostopa do širokopasovnih storitev tudi na podeželju tudi z omogočeno hitro in fleksibilno realizacijo širokopasovnih mikrovalovnih povezavin (4) zagotavljanje fleksibilnosti pri uporabi spektra.

Z namenom dosega navedenih ciljev, je agencija v Uradnem listu Republike Slovenije št. xxx z dne dd.mm.2017 objavila »Sklep o uvedbi javnega razpisa za dodelitev radijskih frekvenc za zagotavljanje javnih komunikacijskih storitev v radiofrekvenčnem pasu 3500 MHz za lokalno uporabo«, št. 38144-x z dne dd.mm.2017 (v nadaljevanju: sklep o uvedbi javnega razpisa), ki ga je sprejela na podlagi 38. člena Zakona o elektronskih komunikacijah (Uradni list RS, št. 109/12, 110/13, 40/14 – ZIN-B in 54/14 – odl. US; v nadaljevanju: ZEKom-1).

Agencija vabi zainteresirane ponudnike, da predložijo svoje ponudbe, ki morajo biti pripravljene skladno s sklepom o uvedbi javnega razpisa in razpisno dokumentacijo.

A.3 SODELOVANJE NA JAVNEM RAZPISU

Na predmetnem javnem razpisu lahko kot ponudnik s predložitvijo ponudbe sodeluje vsaka pravna oseba ali fizična oseba, ki lahko, v skladu s 4. členom ZEKom-1, zagotavlja elektronska komunikacijska omrežja oziroma izvaja elektronske komunikacijske storitve.

Ponudba mora biti veljavna najmanj do dd.mm.2017. Vsak ponudnik lahko predloži samo eno ponudbo.

A.4 ZAUPNOST PODATKOV IN POSTOPKA

Podatki, ki jih bo ponudnik upravičeno označil za zaupne, bodo uporabljeni samo za namene razpisa in ne bodo dostopni nikomur izven pooblaščenih oseb agencije, ki so zadolžene za izvedbo predmetnega javnega razpisa (razpisna komisija). Kot zaupne podatke lahko ponudnik označi dokumente, ki vsebujejo osebne podatke, pa ti niso vsebovani v nobenem javnem registru ali drugače javno dostopni ter druge poslovne podatke v skladu z 39. in 40. členom Zakona o gospodarskih družbah (Uradni list RS, št. 65/2009-UPB3, 83/2009 Odl.US: U-I-

² <http://ec.europa.eu/digital-agenda/>

³ Do leta 2013 vsi državljani EU z dostopom do širokopasovnega interneta, do leta 2020 pa z dostopom do interneta s hitrostjo 30 Mbit/s, pri čemer bo najmanj 50 % gospodinjstev imelo dostop do interneta s hitrostjo vsaj 100 Mbit/s

165/08-10, Up-1722/08-14, Up-379/09-8, 33/2011, 91/2011, 100/2011 Skl.US: U-I-311/11-5, 32/2012, 57/2012, 44/2013 Odl.US: U-I-311/11-16, 82/2013; v nadaljevanju: ZGD-1).

Podatke, ki vplivajo na izbiro, ponudnik ne sme označiti za zaupne. Podatke, ki vplivajo na izbiro in bi bili označeni kot zaupni, agencija ne bo obravnavala kot zaupne.

V primeru, da želi ponudnik označiti osebni podatek, ki ni vsebovan v nobenem javnem registru ali drugače javno dostopen, za zaupnega, mora biti ta podatek jasno označen, v vrstici ob desnem robu pa mora biti zapisano »OSEBNI PODATEK – ZAUPNO«.

Agencija bo obravnavala kot poslovno skrivnost le tiste dokumente v ponudbeni dokumentaciji, ki bodo imeli v desnem zgornjem kotu z velikimi črkami zapisano »POSLOVNA SKRIVNOST«, pod tem napisom pa bo podpis osebe, ki je podpisala ponudbo. Če naj bo zaupen samo določen podatek v dokumentu, mora biti zaupni del jasno označen, v vrstici ob desnem robu pa mora biti zapisano »POSLOVNA SKRIVNOST«. V primeru označitve posameznih podatkov kot poslovne skrivnosti, mora ponudnik za tako označene podatke predložiti tudi sklep družbe o varovanju poslovne skrivnosti kot je opredeljen v 39. in 40. členu ZGD-1, sicer agencija teh podatkov ne bo obravnavala kot poslovne skrivnosti.

Ne glede na navedeno bo agencija skladno s četrtem odstavkom 39. člena ZEKom-1 seznam ponudnikov in predložene ponudbe do konca poteka roka za predložitev ponudb varovala kot poslovno skrivnost.

Agencija ne odgovarja za zaupnost podatkov, ki ne bodo označeni, kot je navedeno zgoraj.

A.5 NAČIN IZBIRE NAJUGODNEJŠE PONUDBE

Agencija bo uspešne ponudnike izbrala na podlagi ponujene cene. Ponudbe se bodo ocenjevale v dveh začetnih krogih (glej poglavje A.11.2 (Merila za izbiro uspešnih ponudnikov)). Na predmetnem javnem razpisu veljajo spektralne kape kot so določene v poglavju A.9.1 (Spektralne kape)).

V začetnih krogih se bodo ponudnikom dodelili generični frekvenčni bloki, ki ne bodo imeli natančno določenega frekvenčnega razpona.

Uspešni ponudniki bodo zavezanci za plačilo za učinkovito rabo omejene naravne dobrine v skladu s poglavji Določitev zneska plačila za učinkovito rabo omejene naravne dobrine A.11.4(Določitev zneska plačila za učinkovito rabo omejene naravne dobrine)) in F.2. (Letno nadomestilo za učinkovito rabo omejene naravne dobrine) ter v skladu z veljavnimi predpisi.

A.6 OPIS PREDMETA JAVNEGA RAZPISA

Skupno je na javnem razpisu v vsakem od geografskih območij poglavje (glej poglavje A.6.1 (Geografska območja)) ponujenih 50 MHz radiofrekvenčnega spektra:

- za TRA-ECS v skladu z izvedbenim sklepom komisije 2014/276/EU o spremembi Odločbe 2008/411/ES namenjenih za TRA-ECS v pasu 3500 MHz (v okviru te odločbe je dovoljena fiksna in/ali mobilna uporaba, torej tudi za BWA ali P-MP na osnovi tehnologij IMT).

Radiofrekvenčni spekter, ki bo predmet predvidenega javnega razpisa prikazuje

Slika 1: Pas 3.5 GHz.

Slika 1: Pas 3.5 GHz



Vir: AKOS

Frekvenčni spekter, ki je predmet tega javnega razpisa:

Frekvenčni pas	od ... do ... [MHz]	Pasovna širina, ki bo dodeljena [MHz]	Razpoložljivost za uporabo Razpoložljivost za uporabo
3500 MHz parni	3410 – 3430 3510 - 3530	1 x 20 1 x 20	NE ⁴ ali od datuma dodelitve do 21.09.2021
3500 MHz neparni	3500 - 3510	1 x 10	od datuma dodelitve do 21.09.2021

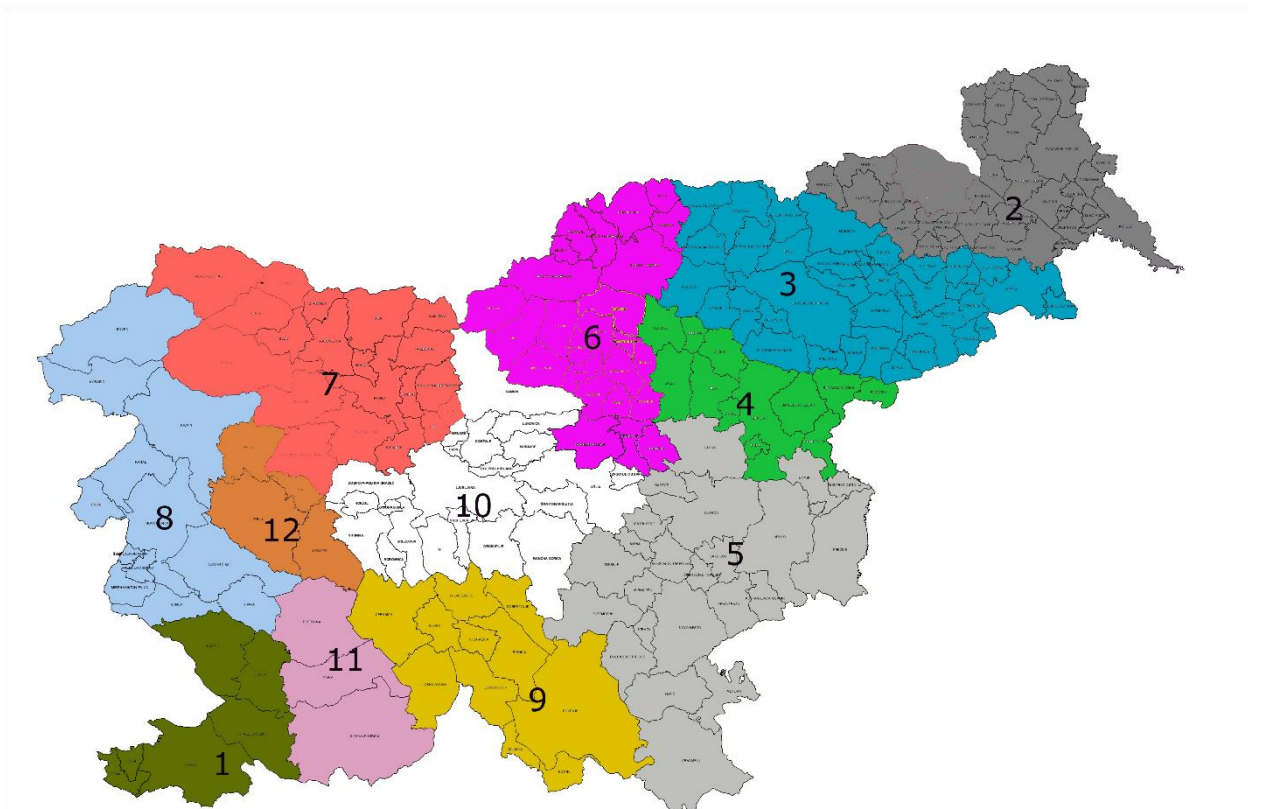
Tabela A-1: Frekvenčni spekter, ki je predmet javnega razpisa

⁴ Razpoložljivost NE pomeni časovni okvir od poteka odločb o dodelitvi radijskih frekvenc v 3500 MHz pasu (3410 – 3430 MHz in 3510 – 3530 MHz). Glej tabelo Tabela A-5 v poglavju A.6.2.1

A.6.1 Geografska območja

A.6.1.1 Geografska območja A (za pas 3500 MHz)

Slika 2: Razpisana geografska območja



Vir: AKOS

Frekvence, ki so predmet tega javnega razpisa, so v enaki količini na voljo v vseh 12 geografskih območjih.
Geografska območja na javnem razpisu:

Oznaka območja	geografskega Naziv območja	geografskega Število občin	Število občin	mestnih	Število prebivalcev ⁵
1	Koper	7	1		109.552
2	Murska Sobota	38	1		158.329
3	Maribor-Ptuj	37	2		317.932
4	Celje-Velenje	12	2		165.853
5	Novo Mesto	23	1		204.108
6	Slovenj Gradec	25	1		147.932
7	Jesenice-Kranj	21	1		230.675
8	Nova Gorica	12	1		105.011
9	Kočevje	11	0		55.376
10	Ljubljana	20	1		503.371
11	Postojna	3	0		35.726
12	Idrija-Logatec	3	0		30.323

Vir: AKOS

Tabela A-2: Geografska območja na javnem razpisu

⁵Statistični urad Republike Slovenije, podatki za prvo polletje 2016
http://pxweb.stat.si/pxweb/Dialog/varval.asp?ma=05C4010S&ti=&path=../Database/Dem_soc/05_prebivalstvo/10_stevilo_preb/20_05C40_prebivalstvo_obcine/&lang=2

A.6.1.2 Seznam občin po geografskih območjih

Oznaka geografskega območja	Naziv geografskega območja	Občine po geografskih območjih
1	KOPER	Ankaran/Ancarano, Divača, Hrpelje–Kozina, Izola/Isola, Koper/Capodistria, Piran/Pirano, Sežana
2	MURSKA SOBOTA	Apače, Beltinci, Benedikt, Cankova, Cerkevjak, Črenšovci, Dobrovnik/Dobronak, Gornja Radgona, Gornji Petrovci, Grad, Hodoš/Hodos, Kobilje, Križevci, Kungota, Kuzma, Lenart, Lendava/Lendva, Ljutomer, Moravske Toplice, Murska Sobota, Odranci, Pesnica, Puconci, Radenci, Razkrižje, Rogašovci, Sveta Ana, Sveta Trojica v Slove. goricah, Sveti Andraž v Slov. goricah, Sveti Jurij ob Ščavnici, Sveti Jurij v Slov. goricah, Šalovci, Šentilj, Tišina, Trnovska vas, Turnišče, Velika Polana, Veržej
3	MARIBOR – PTUJ	Cirkulane, Destrnik, Dornava, Duplek, Gorišnica, Hajdina, Hoče – Slivnica, Juršinci, Kidričevo, Lovrenc na Pohorju, Majšperk, Makole, Maribor, Markovci, Miklavž na Dravskem polju, Mislinja, Oplotnica, Ormož, Podlehnik, Podvelka, Poljčane, Ptuj, Rače – Fram, Radlje ob Dravi, Ribnica na Pohorju, Ruše, Selnica ob Dravi, Slovenska Bistrica, Slovenske Konjice, Središče ob Dravi, Starše, Sveti Tomaž, Videm, Vitanje, Zavrč, Zreče, Žetale
4	CELJE – VELENJE	Celje, Dobje, Dobrna, Podčetrtek, Rogaška Slatina, Rogatec, Šentjur, Šmarje pri Jelšah, Štore, Velenje, Vojnik, Žalec
5	NOVO MESTO	Bistrica ob Sotli, Brežice, Črnomelj, Dolenjske Toplice, Kostanjevica na Krki, Kozje, Krško, Laško, Metlika, Mirna, Mirna Peč, Mokronog – Trebelno, Novo mesto, Radeče, Semič, Sevnica, Straža, Šentjernej, Šentrupert, Škocjan, Šmarješke Toplice, Trebnje, Žužemberk
6	SLOVENJ GRADEC	Braslovče, Črna na Koroškem, Dravograd, Hrastnik, Mežica, Muta, Prevalje, Ravne na Koroškem, Slovenj Gradec, Šmartno ob Paki, Šoštanj Vuzenica, Trbovlje, Zagorje ob Savi, Gornji Grad, Ljubno, Luče, Mozirje, Nazarje, Polzela, Prebold, Rečica ob Savinji, Solčava, Tabor, Vransko
7	JESENICE – KRANJ	Gorje, Jesenice, Kranjska Gora, Bohinj, Gorenja vas – Poljane, Škofja Loka, Železniki, Žiri, Bled, Jezersko, Komenda, Kranj, Naklo, Preddvor, Radovljica, Šenčur, Tržič, Žirovnica, Cerklje na Gorenjske, Medvode, Vodice
8	NOVA GORICA	Ajdovščina, Bovec, Brda, Kanal, Kobarid, Komen, Miren – Kostanjevica, Nova Gorica, Renče – Vogrsko, Šempeter – Vrtojba, Tolmin, Vipava
9	KOČEVJE	Bloke, Cerknica, Dobropolje, Kočevje, Kostel, Loška dolina, Loški Potok, Osilnica, Ribnica, Sodražica, Velike Lašče
10	LJUBLJANA	Borovnica, Brezovica, Dobrova – Polhov Gradec, Dol pri Ljubljani, Domžale, Grosuplje, Horjul, Ig, Ivančna Gorica, Kamnik, Litija, Ljubljana, Log – Dragomer, Lukovica, Mengeš, Moravče, Škofljica, Šmartno pri Litiji, Trzin, Vrhnika
11	POSTOJNA	Ilirska Bistrica, Pivka, Postojna
12	IDRIJA – LOGATEC	Idrija, Logatec, Cerkno

Tabela A-3: Geografska območja na javnem razpisu - občine

A.6.2 Frekvenčni spekter, ki je predmet javnega razpisa

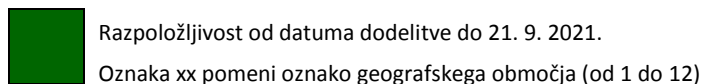
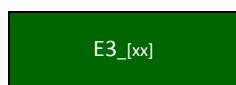
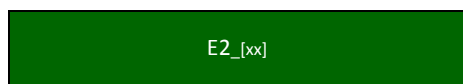
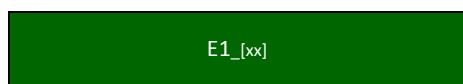
A.6.2.1 Frekvenčni bloki v radiofrekvenčnem pasu 3500 MHz

Pas vključuje frekvence v razponu od 3410 do 3600 MHz. Spodnjih 2 x 20 MHz pasu (3410 -3430 MHz in 3510 – 3530 MHz) in 1 x 10 MHz (3500 – 3510 MHz) pasu je v skladu s pogoji iz Izvedbenega sklepa komisije 2014/276/EU o spremembi Odločbe 2008/411/ES namenjenih za TRA-ECS in v skladu s Strategijo Republike Slovenije za uvajanje fiksnih brezžičnih sistemov – FWS v frekvenčnem območju od 3410 do 3600 MHz na ozemlju Republike Slovenije za lokalno uporabo, preostali del pasu pa za nacionalno pokrivanje. Ta del ni predmet tega razpisa.

Predmet javnega razpisa sta dva bloka po 1 x 20 MHz (E1_[xx], E2_[xx]) in en blok 1 x 10 MHz (E3_[xx]) za prizemne sisteme, ki lahko zagotavljajo elektronske komunikacijske storitve v skladu z Odločbo Komisije št. 2008/411/ES, na območju Republike Slovenije, za obdobje od dneva dodelitve do 31.1.2025.

Kanalski raster določen v skladu z aneksom 1 Izvedbenega sklepa komisije 2014/276/EU o spremembi Odločbe 2008/411/ES za TDD uporabo. Dovoljena je tudi FDD uporaba. V tem primeru je pod pas od 3410 MHz do 3430 MHz je uporabljen za povezave od terminala proti bazni postaji in pod pas od 3510 MHz do 3530 (povezava od bazne postaje proti terminalu). Pas 3500 MHz do 3510 MHz je namenjen predvsem TDD uporabi, lahko pa se uporabi tudi kot dodatni downlink, pri čemer ne sme povzročati motenj sistemom v sosednjem bloku.

Pregled frekvenčnega pasu 3500 MHz:



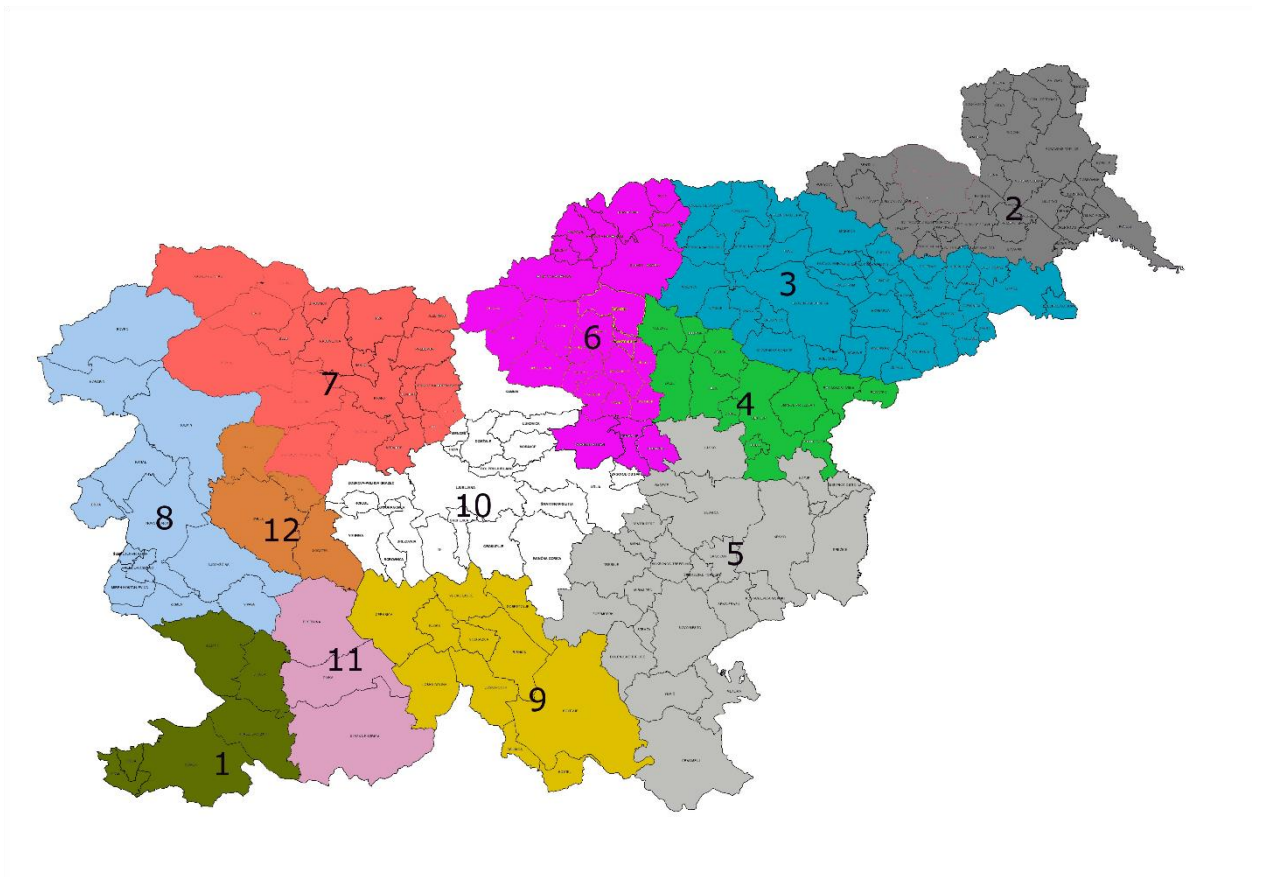
Slika 3: Pregled frekvenčnega pasu 3500 MHz

Natančna navedba radijskih frekvenc:

Ime bloka	Frekvence (3500 MHz)	Geografsko območje	Velikost bloka	Razpoložljivost
E1_[xx]	3410 - 3430 MHz	1 do 12	1 x 20 MHz	NI navoljo ⁶ ali od datuma dodelitve do 21. 9. 2021
E2_[xx]	3510 - 3530 MHz	1 do 12	1 x 20 MHz	NI navoljo ⁷ ali od datuma dodelitve do 21. 9. 2021
E3_[xx]	3500 - 3510 MHz	1 do 12	1 x 10 MHz	od datuma dodelitve do 21. 9. 2021

Tabela A-4: Bloki, ki bodo na voljo v pasu 3500 MHz

Slika 4: Razpisana geografska območja



Razpoložljivost za uporabo radijskih frekvenc v pasu 3500 MHz pasu:

⁶ Glej tabela Tabela A-5: Razpoložljivost za uporabo blokov, ki bodo na voljo v parnem pasu 3500 MHz

⁷ Glej tabela Tabela A-5: Razpoložljivost za uporabo blokov, ki bodo na voljo v parnem pasu 3500 MHz

Oznaka geografskega območja	Naziv geografskega območja	Razpoložljivost za uporabo
1	KOPER	E1, E3 sta na voljo dodelitve do 21. 9. 2021. E2 je na voljo od dneva dodelitve do 21. 9. 2021, razen za občino Piran.
2	MURSKA SOBOTA	E3 je na voljo dodelitve do 21. 9. 2021. E1 in E2 sta na voljo od dneva dodelitve do 21. 9. 2021, razen za občine Apače, Benedikt, Gornja Radgona in Sveta Ana.
3	MARIBOR – PTUJ	E1, E2 in E3 so na voljo od dneva dodelitve do 21. 9. 2021
4	CELJE – VELENJE	E1, E2 in E3 so na voljo od dneva dodelitve do 21. 9. 2021
5	NOVO MESTO	E1, E2 in E3 so na voljo od dneva dodelitve do 21. 9. 2021
6	SLOVENJ GRADEC	E3 je na voljo dodelitve do 21. 9. 2021. E1 in E2 sta na voljo od dneva dodelitve do 21. 9. 2021, razen za občine Braslovče, Gornji Grad, Ljubno, Luče, Mozirje, Nazarje, Polzela, Prebold, Rečica ob Savinji, Solčava, Tabor in Vranksko.
7	JESENICE – KRANJ	E3 je na voljo dodelitve do 21. 9. 2021. Lota E1 in E2 nista na voljo.
8	NOVA GORICA	E3 je na voljo dodelitve do 21. 9. 2021. Lota E1 in E2 nista na voljo.
9	KOČEVJE	E1, E2 in E3 so na voljo od dneva dodelitve do 21. 9. 2021
10	LJUBLJANA	E1, E2 in E3 so na voljo od dneva dodelitve do 21. 9. 2021
11	POSTOJNA	E1, E2 in E3 so na voljo od dneva dodelitve do 21. 9. 2021
12	IDRIJA – LOGATEC	E1, E2 in E3 so na voljo od dneva dodelitve do 21. 9. 2021

Tabela A-5: Razpoložljivost za uporabo blokov, ki bodo na voljo v parnem pasu 3500 MHz

A.7 SOUPORABA INFRASTRUKTURE

Različne oblike skupne uporabe omrežij operaterjem omogočajo precejšnje zmanjšanje stroškov, povezanih z infrastrukturo. Po drugi strani pa obstaja tveganje za zmanjšano konkurenčnost trgov, če omrežno sodelovanje vodi k ustvarjanju odvisnih povezav med operaterji omrežij. Da bi uveljavila pravno varnost na področje takšnega sodelovanja operaterjev, agencija spodbuja pasivno skupno uporabo infrastrukture, medtem ko je lahko aktivna souporaba omrežij dovoljena le, če je v skladu s konkurenčnim pravom, torej kadar konkurenčne neodvisnosti operaterjev ne ogroža preveč intenzivno omrežno sodelovanje med njimi. Konkurenčno neodvisnost bo treba preučiti na podlagi vsakega posameznega primera, tako da se pretehta intenzivnost, geografsko razsežnost in druge parametre.

A.8 NAJNIŽJI ZNESEK PLAČILA ZA UČINKOVITO RABO OMEJENE NARAVNE DOBRINE IN NAČIN PLAČILA

Agencija je najnižje zneske plačila na MHz/1000 prebivalcev za 10 letno obdobje v obeh frekvenčnih pasovih določila s soglasjem Vlade Republike Slovenije, ki ga je ta podala v sklepu št. 38100-x/2016/x z dne dd.mm.yyyy.

Z navedenim sklepom je Vlada Republike Slovenije potrdila najnižji znesek plačila za učinkovito rabo omejene naravne dobrine, morebitne popuste, ki jih bo agencija upoštevala določenim ponudnikom, ter način plačila nadomestila za učinkovito rabo omejene naravne dobrine.

Najmanjši zneski plačila za učinkovito rabo omejene naravne dobrine preračunane ob upoštevanju potrjene cene na MHz/1000 prebivalcev znašajo (zaokrožene na najbližji cel EUR):

Oznaka geografskega območja	Naziv geografskega območja	Radiofrekvenčni pas	3500 MHz		
			3410 MHz do 3430 MHz	3510 MHz do 3530 MHz	3500 do 3510 MHz
		Kategorija lota	E1_[xx]	E2_[xx]	E3_[xx]
		Velikost lota	1 x 20 MHz	1 x 20 MHz	1 x 10 MHz
		Število lotov	1	1	1
		Razpoložljivost			
			Izklicna cena na lot (v EUR)	Izklicna cena na lot (v EUR)	Izklicna cena na lot (v EUR)
1	KOPER				
2	MURSKA SOBOTA				
3	MARIBOR – PTUJ				
4	CELJE – VELENJE				
5	NOVO MESTO				
6	SLOVENJ GRADEC				
7	JESENICE – KRANJ				
8	NOVA GORICA				
9	KOČEVJE				
10	LJUBLJANA				
11	POSTOJNA				
12	IDRIJA – LOGATEC				

Tabela A-6: Loti na javnem razpisu

Skladno s citiranim sklepom Vlade Republike Slovenije morajo ponudniki, ki jim bo agencija z odločbo o dodelitvi radijskih frekvenc dodelila v uporabo radijske frekvence, ki so predmet tega javnega razpisa, končni znesek plačila za učinkovito rabo omejene naravne dobrine poravnati v enkratnem znesku, in sicer v roku 30 dni od datuma vročitve odločb o dodelitvi radijskih frekvenc.

A.9 OMEJITVE PRI ODDAJI PONUDB NA JAVNI RAZPIS

A.9.1 Spektralne kape

Na predmetnem javnem razpisu za vsako geografsko območje veljajo naslednje spektralne kape:

- 1 x 20 MHz v 3500 MHz pasu E (velja samo v 1. krogu tega javnega razpisa, medtem ko v 2. krogu za predmetni frekvenčni spekter ni omejitev).

A.9.2 Omejitve pri povpraševanju v frekvenčnem spektru 3500 MHz

Ponudniki, ki želijo v 3500 MHz pasu pridobiti en ali dva lota E_[xx], lahko v 1. krogu javnega tega javnega razpisa oddajo svojo ponudbo za vse lote iz kategorije E_[xx], vendar bo agencija pri tem upoštevala omejitve spektralnih kap. Postopek izbire uspešnih ponudnikov je podrobno opisan v poglavju A.11 (Merila in postopek izbire uspešnih ponudnikov).

A.10 POGOJI IN ZAHTEVE JAVNEGA RAZPISA, KI JIH MORA IZPOLNJEVATI PONUDNIK

A.10.1 Pogoji javnega razpisa, ki jih mora izpolnjevati ponudnik

Za izpolnjevanje pogojev javnega razpisa mora ponudnik:

- predložiti formalno popolno in vsebinsko ponudbo, ki vključuje:
 - Splošne informacije o ponudniku (obrazec I.1.1 za pravno osebo in I.1.2 za fizično osebo);
 - Izjave ponudnika (obrazec I.2);
 - Pooblastilo za podpis ponudbe (obrazec I.3);
Navedbo lotov in blokov, za katere je ponudnik zainteresiran, vključno s ponujenim zneskom plačila za učinkovito rabo omejene naravne dobrine (obrazci od I.4.1 do I.4.12);
- imeti poravnane vse zapadle obveznosti do agencije, ki niso predmet spora pred sodišči;
- biti plačilno sposoben, zoper njega ne sme biti začel postopek prisilne poravnave, stečaja ali prisilne likvidacije.

Za plačilno sposobnost ponudnika se šteje, da ta nima blokiranega nobenega od poslovnih računov več kot 5 dni v času oddaje ponudbe in ves čas trajanja javnega razpisa, do izdaje odločb o dodelitvi radijskih frekvenc.

Za začel postopek prisilne poravnave se šteje, če je zoper subjekta podan predlog za začetek postopka prisilne poravnave in sodišče o tem predlogu še ni odločilo.

Za začel stečajni postopek se šteje, če je subjekt že v stečajnem postopku ali je zanj podan predlog za začetek stečajnega postopka in sodišče o tem predlogu še ni odločilo.

Za začel postopek prisilnega prenehanja se šteje, če je za subjekt podan predlog za začetek postopka prisilnega prenehanja in sodišče o tem postopku še ni odločilo, z njegovimi posli iz drugih razlogov upravlja sodišče ali je opustil poslovno dejavnost ali je v kateremkoli podobnem položaju.

Opis pogojev, ki se nanašajo na formalno popolno in pravilno ponudbo, se nahaja v poglavju C.2 (Dokumenti, ki sestavljajo ponudbo).

A.10.2 Zahteve javnega razpisa, ki jih mora izpolnjevati ponudnik

Zahteva predmetnega javnega razpisa je obveznosti pokrivanja za 3500 MHz pas.

A.10.2.1 Obveznosti pokrivanja za 3500 pas

Ponudniki, ki bodo pridobili frekvenčni spekter v frekvenčnih pasu 3500 MHz, morajo komercialno omogočati storitve brezžičnih elektronskih komunikacij v dodeljenem pasu, na način, da zagotovijo pokrivanje:

— 10 % prebivalstva v vsakem dodeljenem geografskem območju po dveh letih,

Vse zgoraj navedene obveznosti za ta frekvenčni pas za posamezno geografsko območje začnejo veljati od dne, ko je ponudniku za uporabo na voljo radiofrekvenčni pas v spektru 3500 MHz v danem geografskem območju.

A.11 MERILA IN POSTOPEK IZBIRE USPEŠNIH PONUDNIKOV

A.11.1 Postopek izbire uspešnih ponudnikov

Agencija bo uspešne ponudnike izbrala na podlagi ponujene cene. Ponudbe se bo ocenjevalo v dveh začetnih krogih (glej poglavje A.11.2 (Merila za izbiro uspešnih ponudnikov)) za vsako geografsko območje posebej. V 1. krogu bodo veljale spektralne kape kot so opredeljene v poglavju A.9.1 (Spektralne kape), medtem ko bodo v 2. krogu na voljo radijske frekvence, ki v 1. krogu niso bile dodeljene.

Pregled lotov, ki so na voljo na tem javnem razpisu:

Kateg orija	Št. lotov	Vključeni loti	Razpoložljivost	Spekter v lotu	Frekvenčno območje
E1	1	E1_[xx]	Glej - Tabela A-5:	1 x 20 MHz	Konkretni frekvenčni lot v razponu 3 410 – 3 430 MHz
E2	1	E2_[xx]	Glej - Tabela A-5:	1 x 20 MHz	Konkretni frekvenčni lot v razponu 3 510 – 3 530 MHz
E3	1	E3_[xx]	Od datuma dodelitve do 21. 9. 2021	1 x 10 MHz	Konkretni frekvenčni loti v razponu 3 500 – 3 510 MHz

Ponudniki morajo pri oddaji svoje ponudbe upoštevati omejitve iz poglavja A.9 (Omejitve pri oddaji ponudb na javni razpis).

A.11.2 Merila za izbiro uspešnih ponudnikov

Edino merilo za izbiro uspešnih ponudnikov je ponujena cena.

— Ponujena cena mora znašati najmanj višino najmanjšega zneska plačila za učinkovito rabo omejene naravne dobrine, ki je bil potrjen s sklepom Vlade Republike Slovenije (glej poglavje A.8 (Najnižji znesek plačila za učinkovito rabo omejene naravne dobrine in način plačila) in poglavje I. (Obrazci)).

V ponudbi mora ponudnik navesti ponujeno ceno za 1. krog javnega razpisa in, v kolikor želi pridobiti frekvence, ki bodo po 1. krogu ostale ne dodeljene, ponujeno ceno za 2. krog javnega razpisa.

V 1. krogu bo komisija najprej ocenjevala ponudbe za lot E1 in pri tem upoštevala vse prispele ponudbe za ta lot v določenem geografskem območju. Če bo ponudba samo ena, bo ta ponudba zmagovalna, če bo ponudb več, bo izbrala ponudbo z najvišjo ponujeno ceno, v primeru več enakih najvišjih ponudb bo komisija zmagovalno ponudbo določila z žrebom. Agencija bo nadaljevala z ocenjevanjem lotov E2 in E3 po enakem postopku, pri tem pa bo upoštevala spektralne kape kot so opredeljene v poglavju A.9.1 (Spektralne kape), to pomeni, da pri ocenjevanju ponudb za lot E2 ne bo mogel sodelovati ponudnik z zmagovalno ponudbo za lot

E1, pri ocenjevanju ponudb za lot E3, pa ne bosta mogla sodelovati ponudnika z zmagovalnima ponudbama za lot E1 in E2.

V drugem krogu bo komisija ocenila vse nepodeljene lote iz 1. kroga, za katere bodo ponudniki izrazili interes s količino spektra v obrazcu I.4.1 do I.4.12. Ocenjevanje bo potekalo enako kot v 1. krogu.

V primeru, da bodo ponudniki z zmagovalnimi ponudbami na javnem razpisu pridobili nezvezen spekter, se lahko najkasneje v roku 30 dni od izdaje odločb o dodelitvi radijskih frekvenc dogovorijo z ostalimi zmagovalnimi ponudniki za prerazporeditev frekvenčnih blokov na način, da bo njihov spekter zvezen. V primeru, da do dogovora med njimi ne bo prišlo, bo Agencija o tem odločila v skladu s 3. točko drugega odstavka 57. člena ZEKom-1 po uradni dolžnosti.

A.11.3 Žreb

V primeru, da več ponudnikov za določen lot ponudi enako ceno, bo o izbiri med njimi odločil žreb.

Žreb opravi komisija, ki je bila imenovana za vodenje javnega razpisa, dne dd. mm. yyyy ob xx. uri. Žrebu lahko prisostvujejo tudi zakoniti zastopniki ponudnikov oziroma njihovi pooblaščenca. Žreb se opravi tako, da se evidenčne številke ponudb ponudnikov, med katerimi se opravi žreb, zapišejo na prepognjene listke, ki se v prisotnosti komisije in predstavnikov ponudnikov overijo z žigom komisije. Listki z evidenčnimi številkami ponudb se zaprejo v škatlo, oseba, ki vodi žrebanje, vleče listke iz škatle in javno pove evidenčno številko izžrebanega ponudnika ter izžrebani listek pokaže prisotnim in ga takoj odda komisiji. O žrebanju se napravi zapisnik, podpišejo ga člani komisije in predstavniki ponudnikov, ki so navzoči.

Imena ponudnikov, z enako najvišjo ponudbo se napiše na liste in se vsakega posebej vloži v kuverto. Kuverte se premeša, predsednik komisije oziroma njegov namestnik izžreba eno kuverto. Ponudba ponudnika, katerega ime bo zapisano v izžrebani kuverti, bo določena za zmagovalno ponudbo. O javnem žrebu se bo naredil zapisnik.

A.11.4 Določitev zneska plačila za učinkovito rabo omejene naravne dobrine

Ponudnik, ki mu bodo dodeljene frekvence na tem javnem razpisu, mora plačati znesek za učinkovito rabo omejene naravne dobrine, s katerim se zagotovi optimalna uporaba dodeljenih radijskih frekvenc. Znesek za učinkovito rabo omejene naravne dobrine je sestavljen iz vsote cen dodeljenih blokov iz 1. in 2. kroga.

B. POJASNILA K RAZPISNI DOKUMENTACIJI

Ponudnik, ki se prijavlja na javni razpis, mora predložiti popolno ponudbo v skladu s sklepom o uvedbi javnega razpisa in to razpisno dokumentacijo. Razpisna dokumentacija je objavljena na spletnih straneh agencije: www.akos-rs.si. Interesenti lahko dvignejo razpisno dokumentacijo v tiskani obliki tudi osebno na naslovu agencije: Stegne 7, 1000 Ljubljana, prvo nadstropje, v vložišču, v času uradnih ur, ki so od ponedeljka do petka od 9.00 do 11.00 ure, ob sredah tudi od 13.00 do 14.00 ure.

Interesent, ki želi kakršnokoli pojasnilo v zvezi z razpisno dokumentacijo, postopkom javnega razpisa ali predmetom javnega razpisa, mora to zahtevati izključno v pisni obliki in slovenskem jeziku. Pisno zahtevo naslovi na agencijo (Agencija za komunikacijska omrežja in storitve Republike Slovenije, Stegne 7, 1000 Ljubljana) s pripisom »Pojasnila v zvezi z javnim razpisom za dodelitev radijskih frekvenc za zagotavljanje javnih komunikacijskih storitev v radiofrekvenčnem pasu 3500 MHz za lokalno uporabo« oziroma na elektronski naslov: info.box@akos-rs.si.

Pisna vprašanja mora agencija prejeti najkasneje do dd.mm.yyyy. Na vprašanja, ki jih bo agencija prejela po navedenem roku, ne bo odgovarjala.

Agencija bo na svoji spletni strani www.akos-rs.si (Javna posvetovanja in razpisi) sproti objavljala prejeta vprašanja in odgovore nanje, najkasneje do dd.mm.yyyy pa bo objavila vsa prejeta pisna vprašanja in odgovore nanje, s čimer se bo štelo, da so vsi zainteresirani ponudniki z njimi seznanjeni.

Vprašanja in odgovori nanje ne predstavljajo sestavnega dela ponudbe.

C. PRIPRAVA PONUDBE

C.1 PRIPRAVA IN PREDLOŽITEV PONUDBE

Zainteresirane fizične in pravne osebe, ki so upravičene sodelovati na tem javnem razpisu, morajo agenciji predložiti svojo ponudbo najkasneje do dd.mm.yyyy do 10.00 ure po lokalnem času kraja sedeža agencije. Ponudbe morajo biti pripravljene skladno s sklepom o uvedbi javnega razpisa in to razpisno dokumentacijo.

Ponudba mora biti predložena v enem (1) izvorniku in eni (1) kopiji. V primeru kakršnihkoli razlik med izvodoma velja izvirnik ponudbe.

Izvirnik ponudbe mora biti tiskan ali pisan tako, da brisanje teksta ni mogoče.

C.1.1 JEZIK PONUDBE

Ponudba, ki jo pripravi ponudnik, ter vsa korespondenca in vsi dokumenti, ki se nanašajo na to ponudbo, morajo biti v slovenskem jeziku ali prevedeni v slovenski jezik. Izjema so lahko le standardni katalogi, prospekti, spremno gradivo in podobno. Ti dokumenti so lahko v angleškem jeziku.

Če agencija ob pregledovanju ponudb meni, da je potrebno del ponudbe, ki ni predložen v slovenskem jeziku, prevesti v slovenski jezik, lahko od ponudnika zahteva, da to stori na lastne stroške ter mu za to določi ustrezen rok. Če ponudnik tej zahtevi ne sledi, se šteje, da ponudba ni popolna.

C.1.2 VEZAVA

Vsi listi izvornika ponudbe morajo biti prešiti z jamstvenikom ali vrvico, oba konca te pa na zadnji ali 1.strani pritrjena s pečatnim voskom ali lepilnim trakom, pritrnitev pa zavarovana s štampljko ali podpisom osebe, ki podpisuje ponudbo. Način vezave je smiselno povzet iz 35. člena Zakona o notariatu (Ur. l. RS, št. 2/2007-UPB3, 33/2007-ZSReg-B, 45/2008, 91/2013). Pregled ponudbe mora biti mogoč, ne da bi se pri tem pečatni vosek oziroma lepilni trak ali vrvica poškodovali. Vezava z jamstvenikom ali vrvico je obvezna samo za izvirnik.

C.1.3 PODPIS

Izvirnik ponudbe mora podpisati zakoniti zastopnik ponudnika ali oseba, ki jo ta pooblasti. Izvirnik mora biti podpisan na vseh prilogah, kjer je tako zahtevano. Zakoniti zastopnik ponudnika ali oseba, ki jo ta pooblasti, mora parafirati vsako stran ponudbe. Smiselno enako velja tudi v primeru, ko je ponudnik fizična oseba.

C.1.4 POPRAVKI PONUDBE

Ponudba ne sme vsebovati sprememb ali dodatkov (popravkov), razen tistih, s katerimi je ponudnik pred oddajo ponudbe popravljaj ugotovljene napake. V takem primeru mora spremembe ali dodatke (popravke) parafirati oseba, ki je podpisnik ponudbe.

C.1.5 TOČNOST IN POPOLNOST INFORMACIJ

Ponudnika je mogoče kadar koli izključiti iz postopka javnega razpisa, če se ugotovi, da je ponudba vsebovala nepravilne ali neresnične podatke. Prav tako je mogoče ob naknadni ugotovitvi podajanja nepravilnih in neresničnih podatkov v ponudbi odvzeti odločbo o dodelitvi radijskih frekvenc brez povrnitve plačanih plačil za učinkovito rabo omejene naravne dobrine.

C.2 DOKUMENTI, KI SESTAVLJAJO PONUDBO

V tej točki so naštetih dokumenti, ki jih ponudnik mora predložiti ponudbi. Če je zahtevana posebna oblika dokumenta (obrazec), je to pri posameznem dokumentu navedeno.

Ponudnik mora dokumente priložiti ponudbi v spodaj določenem vrstnem redu:

- Splošne informacije o ponudniku (obrazec I.1.1 za pravne osebe in I.1.2 za fizične osebe);
- Izjave ponudnika (obrazec I.2);
- Pooblastilo za podpis ponudbe (obrazec I.3);
- Navedba lotov, za katere je ponudnik zainteresiran, vključno s ponujenim zneskom plačila za učinkovito rabo omejene naravne dobrine (obrazci od I.4.1 do I.4.12).

V primeru, da ponudnik določenega polja v obrazcu ne izpolni, mora polje za vnos tega podatka prečrtati.

C.2.1 Splošne informacije o ponudniku

Ponudnik mora ponudbi priložiti pravilno in v celoti izpolnjen obrazec I.1.1 ali I.1.2, ki vsebuje naslednje splošne informacije o ponudniku, in sicer za:

- pravne osebe: naziv subjekta, poslovni naslov, sedež subjekta, matična in davčna številka, kontaktne informacije in navedba zakonitega zastopnika, (obrazec I.1.1);
- fizične osebe: ime in priimek, naslov stalnega in začasnega prebivališča, matična in davčna številka, kontaktne informacije ter podpis (obrazec I.1.2).

Podatki o pooblaščenca so obvezni, če je ponudnik imenoval pooblaščenca z obrazcem I.3 (Pooblastilo za podpis ponudbe).

Ponudniki, ki niso registrirani oziroma niso rezidenti v Republiki Sloveniji (v nadaljevanju: tuji ponudniki) morajo navesti naslov za vročanje⁸ v Sloveniji, na katerega bo lahko ustrezno poslana vsa pisna komunikacija, predvsem obvestila, pozivi in sklepi, povezani s postopkom javnega razpisa, ter podatke o osebi ali osebah, pooblaščenih za prejem teh dokumentov ter priložiti ustrezna pooblastila. Tuji ponudniki, ki so pravne osebe, morajo poleg navedenega priložiti tudi kopijo ustanovitvenega akta.

⁸ V skladu z določili 1.odstavka 57. člena Zakona o splošnem upravnem postopku (Ur. l. RS, št. 24/2006-UPB2, 105/2006-ZUS-1, 126/2007, 65/2008, 47/2009 Odl.US: U-I-54/06-32 (48/2009 popr.), 8/2010, 82/2013).

C.2.2 Izjave ponudnika

Ponudnik mora ponudbi priložiti tudi pravilno izpolnjen obrazec I.2 (Izjave ponudnika), ki vsebuje naslednje izjave, in sicer:

- izjavo, da je seznanjen z vsebino razpisne dokumentacije za javni razpis za dodelitev radijskih frekvenc v radiofrekvenčnem pasu 3500 MHz za lokalno uporabo in da sprejema njena določila,
- izjavo, da je ponudba veljavna do dd. mm. 2017,
- izjavo, da so vsi podatki navedeni v ponudbi pravilni in resnični, in da se strinja, da lahko agencija razveljavi izdane odločbe o dodelitvi radijskih frekvenc brez vrnitve plačila za učinkovito rabo omejene naravne dobrine, če se po zaključku javnega razpisa ugotovi, da je ponudnik v ponudbi dajal napačne in neresnične podatke,
- izjavo, da je ponudnik plačilno sposoben in da zoper njega ni začel postopek stečaja, prisilne poravnave, prisilne likvidacije ali izbriša iz sodnega registra brez likvidacije, ter da ni utemeljenega razloga, da bi zaradi tekočega poslovanja, morebitnih sodnih ali drugih postopkov v katere je ponudnik vključen, obstajala nevarnost, da se tak postopek začne.

C.2.3 Pooblastilo za podpis ponudbe

V primeru, da ponudbe ne podpisuje zakoniti zastopnik ponudnika, mora biti ponudbi priloženo pooblastilo zakonitega zastopnika, s katerim ta pooblasti določeno fizično osebo za podpis ponudbe. Smiselno enako velja v primeru, ko je ponudnik fizična oseba.

V kolikor ponudnik ne pooblasti nikogar za podpis ponudbe, mora ta obrazec kljub temu priložiti ponudbi, pri čemer pa morajo biti na obrazcu prečrtana polja, namenjena za vpis podatkov. Obrazec mora biti parafiran.

C.2.4 Navedba lotov, za katere je ponudnik zainteresiran, vključno s ponujenim zneskom plačila za učinkovito rabo omejene naravne dobrine

Ponudnik mora izpolniti izbrane obrazce od I.4.1 do I.4.12 v katerih navede število lotov iz vsake kategorije za 1.1.in 2. krog javnega razpisa.

Ponudnik izpolni obrazce za tista geografska območja, v katerih želi pridobiti radijske frekvence. Ponudnik mora obrazce za izbrana geografska območja izpolniti v celoti.

Predmetni obrazec mora izpolniti in podpisati zakoniti zastopnik ponudnika ali oseba pooblaščenca za podpis ponudbe, pri čemer ne sme ničesar izbrisati/dodati, razen na mestih, kjer to zahteva oblika dokumenta. Smiselno enako velja v primeru, ko je ponudnik fizična oseba.

Ponudba, ki ne bo vsebovala navedenih obrazcev oziroma bi bili ti nepravilno izpolnjeni, bo izločena iz nadaljnjega postopka.

C.3 ZAPIRANJE IN OZNAČEVANJE PONUDBE

Izvirnik in kopija ponudbe morata biti zaprta vsak v svojem ovoju z oznako »Izvirnik« ali »Original« oziroma »Kopija«, oba ovoja pa morata biti vstavljeni v skupen ovoj, označen z oznako »PONUDBA NA JAVNI RAZPIS ZA

DODELITEV RADIJSKIH FREKVENC ZA ZAGOTAVLJANJE JAVNIH KOMUNIKACIJSKIH STORITEV V RADIOFREKVENČNEM PASU 3500 MHz ZA LOKALNO UPORABO – NE ODPIRAJ« in naslovljen na naslov agencije: Agencija za komunikacijska omrežja in storitve Republike Slovenije, Stegne 7, 1000 Ljubljana. Ponudnik mora na skupen ovoj napisati tudi svoj poln naslov. Ovoj mora biti zapečaten ali zaprt tako, da se je na javnem odpiranju ponudb mogoče prepričati, da do tistega trenutka še ni bil odprt.

Skladno z določili 41. člena ZEKom-1 se ponudbe, ki ne bodo pravilno označene, ne bodo odpirale na javnem odpiranju.

C.4 ROK ZA ODDAJO PONUDBE

Ponudbe morajo na sedež agencije (Stegne 7, 1000 Ljubljana) prispeti najkasneje na dan dd.mm.yyyy do 10.00 ure po lokalnem času kraja sedeža agencije.

C.5 PREPOZNA ODDAJA PONUDBE

Ponudb, sprememb ponudb, dopolnitev ponudb in nadomestitev ponudb, ki prispejo na naslov agencije po izteku roka za oddajo ponudb, navedenega v tej razpisni dokumentaciji, agencija ne bo pregledala in jih bo neodprte vrnila na naslov, naveden na ovojnicah.

C.6 SPREMEMBE, DOPOLNITVE, NADOMESTITVE ALI UMIK PONUDBE

Ponudnik lahko do roka za oddajo ponudb spremeni, dopolni, nadomesti ali umakne ponudbo, če o tem pisno obvesti agencijo.

Obvestilo o spremembi ali dopolnitvi ponudbe mora biti na ovoju ustrezno označeno s »PONUDBA NA JAVNI RAZPIS ZA DODELITEV RADIJSKIH FREKVENC ZA ZAGOTAVLJANJE JAVNIH KOMUNIKACIJSKIH STORITEV V RADIOFREKVENČNEM PASU 3500 MHz ZA LOKALNO UPORABO – sprememba/dopolnitev ponudbe«.

V primeru, da ponudnik nadomesti svojo ponudbo z novo ponudbo, mora hkrati staro ponudbo umakniti iz javnega razpisa. Umik ponudbe mora prispeti na agencijo do iztega roka za predložitev ponudb, podan pa mora biti pisno. Pisen umik ponudbe mora biti ustrezno označen z »UMIK PONUDBE NA JAVNI RAZPIS ZA DODELITEV RADIJSKIH FREKVENC ZA ZAGOTAVLJANJE JAVNIH KOMUNIKACIJSKIH STORITEV V RADIOFREKVENČNEM PASU 3500 MHz ZA LOKALNO UPORABO«.

Dokumentacija, ki se nanaša na spremembo, dopolnitev ali nadomestitev ponudbe, mora biti pripravljena v skladu s poglavjem C.2 (Dokumenti, ki sestavljajo ponudbo) ter naslovljene na naslov agencije.

Agencija umaknjene ponudbe neodprte vrne ponudnikom še pred javnim odpiranjem prispelih ponudb.

D. DODATNE INFORMACIJE V ZVEZI Z JAVNIM RAZPISOM

D.1 STROŠKI ZA PRIPRAVO PONUDBE

Ponudnik nosi vse stroške v zvezi s pripravo in oddajo ponudbe. Agencija v nobenem primeru ne more biti odgovorna za morebitno škodo, ki bi nastala iz tega naslova, ne glede na potek postopkov v zvezi z javnim razpisom in na končno izbiro ponudnika.

D.2 PRAVNI RED

Za reševanje morebitnih pravnih vprašanj v povezavi z izvedbo tega javnega razpisa se uporablja pravni red Republike Slovenije.

D.3 OPOZORILA V ZVEZI Z JAVNIM RAZPISOM

Če je za pripravo pravilne ponudbe treba pridobiti kakšno informacijo, ki ni zajeta v tej razpisni dokumentaciji, jo je ponudnik dolžan priskrbeti sam na svoje stroške.

Agencija ne sprejme nobene odgovornosti in obveznosti v zvezi s kakršnokoli informacijo, ki bi bila podana ustno ali na način, ki ni v skladu z zahtevami predmetne razpisne dokumentacije.

D.4 SPREMEMBA ALI DOPOLNITEV SKLEPA O UVEDBI JAVNEGA RAZPISA IN RAZPISNE DOKUMENTACIJE

Agencija lahko spremeni sklep o uvedbi javnega razpisa, ob tem pa mora glede na obseg sprememb v sklepu odločiti tudi o podaljšanju roka za oddajo ponudb. O vsaki spremembi morajo biti enakopravno in pregledno obveščeni vsi zainteresirani ponudniki. Morebitni novi sklep bo agencija objavila v Uradnem listu Republike Slovenije najpozneje sedem dni pred potekom roka, ki je bil določen za oddajo ponudb (šesti odstavek 38. člena ZEKom-1), ter na spletni strani agencije: www.akos-rs.si.

Agencija si pridržuje pravico do spremembe ali dopolnitve razpisne dokumentacije. Razpisna dokumentacija se v takem primeru spremeni oziroma dopolni z objavo spremembe oziroma dodatka na spletni strani agencije, vendar najkasneje do dd.mm.yyyy. V primeru dodatkov k razpisni dokumentaciji je ponudnik dolžan slednje v celoti upoštevati pri pripravi svoje ponudbe.

D.5 RAZVELJAVITEV JAVNEGA RAZPISA

Agencija si pridržuje pravico, da kadarkoli do izdaje odločbe o dodelitvi radijskih frekvenc na podlagi tega javnega razpisa, javni razpis razveljavi. Sklep o razveljavitvi javnega razpisa se objavi v Uradnem listu Republike Slovenije.

E. ODPIRANJE IN PREGLED PONUDB

E.1 POSTOPEK JAVNEGA ODPIRANJA PONUDB

Agencija bo izvedla javno odpiranje pravočasnih in pravilno označenih ponudb dne dd.mm.yyyy ob 12.00 uri po lokalnem času kraja sedeža agencije, in sicer v sejni sobi agencije (Stegne 7, Ljubljana). Na javnem odpiranju lahko kot stranke sodelujejo zakoniti zastopniki ponudnika ali njihovi pooblaščenca. Zakoniti zastopniki ponudnika so se na poziv agencije dolžni izkazati z osebnim dokumentom, pooblaščenca pa predložiti tudi pooblastilo zakonitega zastopnika za sodelovanje na javnem odpiranju.

Predstavniki ponudnika, ki se udeležijo javnega odpiranja ponudb, in morebitni drugi prisotni morajo vpisati svojo prisotnost na listo prisotnih.

Na odpiranju ponudb agencija s pregledom ponudbe ugotovi, ali ponudba ustreza naslednjim pogojem:

- je bila pravočasno oddana, v skladu s poglavjem C.4 (Rok za oddajo ponudbe);
- je zaprta in označena v skladu s poglavjem C.3 (Zapiranje in označevanje ponudbe);
- je vezana v skladu s poglavjem C.1.2 (Vezava);
- je pripravljena v skladu s poglavjem C.2 (Dokumenti, ki sestavljajo ponudbo), kar stori s preverjanjem prisotnosti naslednjih dokumentov:
 - Splošne informacije o ponudniku (obrazec I.1.1 ali I.1.2);
 - Izjave ponudnika (obrazec I.2);
 - Pooblastilo za podpis ponudbe (obrazec I.3);
 - Navedba lotov za katere je ponudnik zainteresiran, vključno s ponujenim zneskom plačila za učinkovito rabo omejene naravne dobrine (obrazci od I.4.1 do I.4.12).

in skladno s poglavjem C.1.3 (Podpis) preveri prisotnost podpisov na vseh zahtevanih mestih ter paraf na vsaki strani ponudbe.

Javno odpiranje se zvočno snema. Agencija o javnem odpiranju ponudb vodi zapisnik po zaporednih številkah ponudbe. Zapisnik na koncu javnega odpiranja ponudb podpišejo na javnem odpiranju prisotni člani komisije ter zakoniti zastopniki ali pooblaščenca ponudnikov, s čimer potrdijo, da se strinjajo z načinom odpiranja ponudb. Če kdo od navedenih tega noče storiti, se to navede v zapisnik, hkrati pa navede tudi razloge za odklonitev podpisa.

E.2 PREGLED PONUDB

V naslednji fazi agencija preveri popolnost in pravilnost vsebine ponudbe.

Za pravilno ponudbo se šteje ponudba, katere dokumenti (obrazci iz poglavja I. (Obrazci)) imajo izpolnjena vsa predvidena polja in da vsebina ustreza zahtevam zakona in razpisne dokumentacije. Na pravilnost ponudbe ne vplivajo nebitne tipkarske napake. Se pa šteje za nepravilno vsaka ponudba, ki kakorkoli v nasprotju z razpisno dokumentacijo spreminja katerekoli pravice in obveznosti ponudnika.

E.2.1 DOPOLNILA IN POJASNILA K PONUDBI

Agencija bo v petih dneh po odpiranju ponudb pisno pozvala ponudnike, ki so oddali nepopolne ponudbe, da jih dopolnijo. Rok za dopolnitev ne bo krajši od 8 in ne daljši od 15 dni.

Vsebina ponudbe v delih, ki so predmet ocenjevanja skladno z določili 42. člena ZEKom-1, ne more biti predmet dopolnitve. Nepopolne ponudbe, ki jih ponudniki v zahtevanem roku ne dopolnijo, se zavržejo.

Agencija lahko zahteva od posameznih ponudnikov pojasnila njihovih ponudb, vendar pri tem ne sme zahtevati, dovoliti ali ponuditi kakršnekoli spremembe ali dopolnitve vsebine ponudbe. Pojasnila so ponudniki dolžni posredovati v roku in na način, kot ga opredeli agencija.

F. IZDAJA ODLOČB O DODELITVI RADIJSKIH FREKVENC IN LETNO NADOMESTILO

F.1 IZDAJA ODLOČB O DODELITVI RADIJSKIH FREKVENC

Komisija pripravi poročilo, v katerem predstavi svoje ugotovitve in navede, katere ponudbe najbolj ustrezajo objavljenim merilom za izbiro. Agencija po prejemu poročila komisije nadaljuje z odločanjem po zakonu, ki ureja splošni upravni postopek, pri čemer imajo položaj stranke vsi ponudniki, ki so v roku predložili pravilno označene ponudbe.

O ponudbah agencija odloči z izdajo ene ali več odločb o dodelitvi radijskih frekvenc.

F.2 LETNO NADOMESTILO ZA UČINKOVITO RABO OMEJENE NARAVNE DOBRINE

Plačilo letnega nadomestila za učinkovito rabo omejene naravne dobrine se izrazi s številom točk, ki se določi na podlagi 11. člena veljavnega Splošnega akta o načinu plačil za uporabo radijskih frekvenc.

G. TEHNIČNE ZAHTEVE

G.1 TEHNIČNE ZAHTEVE ZAGOTAVLJANJA STORITEV V 3500 MHZ RADIOFREKVENČNEM PASU

Imetnik odločbe o dodelitvi radijskih frekvenc mora izvajati prizemne elektronske komunikacijske storitve v skladu izvedbenim sklepom komisije 2014/276/EU o spremembi Odločbe 2008/411/ES namenjenih za TRAECS.

G.1.1 Drugi relevantni dokumenti

Spodaj so navedeni vsi drugi relevantni dokumenti, na katere se sklicuje veljavni NURF, ter vsi drugi relevantni dokumenti, ki poleg pogojev iz prejšnje točke tega poglavja, določajo način uporabe radijskih frekvenc v radiofrekvenčnem pasu 3500 MHz.

Za radiofrekvenčni pas 3500 MHz veljajo naslednje odločbe, priporočila in poročila organizacije CEPT:

- ECC/DEC/(11)06: ECC odločba o harmoniziranem kanalskem rastru za mobilna/fiksna komunikacijska omrežja(MFCN) ki delujejo v frekvenčnem pasu 3400MHz - 3600MHz/ 3600-3800 MHz;
- ECC/REC/(15)01: Čezmejna koordinacija koordinacija za fiksna/mobilna komunikacijska omrežja (MFCN) v frekvenčnih pasovih: 694-790 MHz, 1452-1492 MHz, 3400-3600 MHz in 3600-3800 MHz;
- Poročilo CEPT 49: Poročilo o tehničnih pogojih za harmonizirano uporabo prizemnih brezžičnih sistemov v frekvenčnem območju od 3400MHz – 3800MHz;
- Poročilo CEPT 19: Poročilo o razvoju najmanj restriktivnih tehničnih pogojev za frekvenčne pasove WAPECS;
- Poročilo CEPT 15: Poročilo o harmoniziranih radio frekvenčnih pasovih v EU za širokopasovne brezžične dostopovne aplikacije (BWA);
- Poročilo ECC 216: Praktična navodila za sinhronizacijo TDD omrežij;

- Poročilo ECC 203: Poročilo o manj zahtevnih tehničnih pogojih primernih za uporabo MFCN, vključno z IMT v frekvenčnem pasu 3400-3600 MHz;
- Poročilo ECC 100: kompatibilnostne študije v pasu 3400 – 3800 MHz med širokopasovnimi brezžičnimi dostopnimi aplikacijami (BWA) in ostalimi sistemi.

Navedeni odločbi, priporočilo in poročila, ki določajo pogoje uporabe za radiofrekvenčni pas 3500 MHz, so prosto dostopna na spletni strani organizacije CEPT, in sicer na spletnem naslovu: <http://www.eroocdb.dk/>

Poleg zgoraj navedenih odločb, priporočila in poročil CEPT so veljavne tudi vse morebitne spremembe ali nove različice navedenih dokumentov.

Ostali predpisi, ki jih je ob uporabi radiofrekvenčnega pasu 3500 MHz potrebno upoštevati, so še:

- frekvence se morajo uporabljati tudi v skladu z ostalimi tehničnimi zahtevami iz veljavnega NURF,
- na obmejnih območjih je treba izvajati mednarodno koordinacijo v skladu z ustreznimi dokumenti organizacije CEPT, ki so prosto dosegljivi na spletnem naslovu <http://www.ecodocdb.dk>, in mednarodnimi sporazumi, ki so dostopni na spletni strani agencije: <http://www.apek.si/direktive,-priporocila-in-mednarodni-sporazumi>.

H. NADZOR IZPOLNJEVANJA OBVEZNOSTI IZ JAVNEGA RAZPISA

H.1 NADZOR IZPOLNJEVANJA OBVEZNOSTI GLEDE POKRIVANJA ZA 3500 MHZ PAS

Izpolnjevanja obveznosti glede pokrivanja bo agencija preverjala na dva načina, in sicer:

- na podlagi izračuna pokrivanja glede na informacije o baznih postajah, ki jih agenciji predloži imetnik o dodelitvi radijskih frekvenc in
- na podlagi naključno opravljenih meritev, ki jih agencija opravi po lastni presoji, za preverjanje točnosti informacij, predloženih s strani imetnika odločbe o dodelitvi radijskih frekvenc.

Imetniki odločb o dodelitvi radijskih frekvenc morajo agenciji v roku 30 dni od poteka dveh let od dodelitve radijskih frekvenc posredovati ustrezno dokumentacijo o delovanju omrežja v zvezi z izpolnjevanjem obveznosti pokrivanja z izbranimi tehničnimi parametri s simulacijo storitev, ki jih to omrežje zagotavlja.

Predložene informacije morajo zajemati:

- lokacijo baznih postaj v skladu z določeno geografsko projekcijo,
- višino antene nad nivojem tal v metrih,
- za vsak sektor:
 - azimut – smer antene (v stopinjah),
 - horizontalno širino snopa sevanja pri 3 dB (v stopinjah),
 - naklon – združen mehanski in električni nagib antene (v stopinjah),
 - vertikalno širino snopa sevanja pri 3 dB (v stopinjah),
 - efektivno izotropno izsevno moč – EIRP,
 - navedbo frekvenčnih blokov, uporabljenih za vsako celico (sektor),
 - zemljevid Slovenije z lokacijami baznih postaj in pokritih območij,
 - seznam pokritih rastrskih celic (za odstotek pokrivanja prebivalstva Republike Slovenije se uporabi rastrske celice v mreži 100 x 100 m kot enote prebivalstva, pri čemer so dejanski podatki o prebivalstvu na voljo v zbirki podatkov Statističnega urada Republike Slovenije, za pokrito rastrsko celico pa šteje, da je pokrito njeno geometrijsko središče) in stopnja pokritosti, izračunana na tej podlagi, skupaj z navedbo mejnih vrednosti tehničnih parametrov, ki so bili osnova za ta izračun pokrivanja.

Na podlagi informacij o baznih postajah, pridobljenih s strani imetnikov odločb o dodelitvi radijskih frekvenc in v naravi preverjenega seznama aktivnih baznih postaj, bo izračunano izpolnjevanje obveznosti glede pokrivanja z radijskim signalom. Analiza bo izvedena z upoštevanjem tehničnih parametrov baznih postaj s pomočjo programa ICS Telecom (programskega orodja za planiranje in analizo telekomunikacijskih in radiodifuznih omrežij ter urejanje radiofrekvenčnega spektra, ki ga pri svojem delu uporablja več evropskih nacionalnih regulatorjev) francoskega proizvajalca ATDI.

- Za pas 3500 bo analiza temeljila na modelu po priporočilu ITU-R P.1812, na mreži karte poselitve prebivalstva z rastrom 100 x 100 m (npr. Baza geostatističnih podatkov Statističnega urada RS). (rastrska celica se bo štela za pokrito, če bo pokrito njeno geometrijsko središče).

Podrobne informacije o postopku izračuna bodo na voljo po izdaji odločb o dodelitvi radijskih frekvenc v sodelovanju z vsakim imetnikom odločb o dodelitvi radijskih frekvenc.

Zgoraj navedene podatke je imetnik dolžan na zahtevo agencije predložiti tudi kadarkoli po preteku zgoraj navedenih časovnih obdobj, skladno s pogoji iz 201. člena ZEKom-1.

H.2 PREIZKUSNE MERITVE

Agencija bo po lastni presoji izvajala preizkusne meritve omrežja in kvalitete storitev imetnika odločbe o dodelitvi radijskih frekvenc ob času in na lokacijah, ki jih bo sama izbrala, z namenom preverjanja, ali predložene informacije o baznih postajah in pokrivanju omrežja ustrezajo realnemu stanju omrežja imetnika odločbe o dodelitvi radijskih frekvenc. S preizkusi se bodo preverjali parametri baznih postaj, nivo poljske jakosti in kvaliteta storitev na nekaterih lokacijah končnega uporabnika z namenom neposrednega preverjanja radijskega pokrivanja omrežja določenega z zgoraj navedenim izračunom.

I. OBRAZCI

I.1 SPLOŠNE INFORMACIJE O PONUDNIKU

Predmet: PONUDBA NA JAVNI RAZPIS ZA DODELITEV RADIJSKIH FREKVENC V RADIOFREKVENČNEM PASU 3500MHz ZA LOKALNO UPORABO, objavljen v Uradnem listu Republike Slovenije številka xxx/2017 dne dd.mm.2017.

I.1.1 Pravna oseba

Naziv pravne osebe:	
Poslovni naslov:	
Sedež:	
Matična številka:	
Davčna številka:	
Telefonska številka:	
Elektronski naslov:	
Zakoniti zastopnik:	
Podpis zakonitega zastopnika:	
Pooblaščenec za podpis ponudbe:	

Datum:

Podpis zakonitega zastopnika oziroma pooblaščenec osebe:

I.1.2 Fizična oseba

Ime in priimek (oz. navedba firme, če gre za samostojnega podjetnika posameznika):	
Podpis:	
Naslov stalnega (in začasnega) prebivališča:	
EMŠO:	
Davčna številka:	
Telefonska številka:	
Elektronski naslov:	
Pooblaščenec za podpis ponudbe:	

Datum:

Podpis:

I.2 IZJAVE PONUDNIKA

Podpisani* _____

(ime in priimek)

*navesti zakonitega zastopnika oziroma njegovega pooblaščenca kot je naveden na obrazcu I.1.1 ali navesti ime in priimek fizične osebe kot je naveden na obrazcu I.1.2.

- izjavljam, da sem seznanjen z vsebino razpisne dokumentacije za javni razpis za dodelitev radijskih frekvenc za zagotavljanje javnih komunikacijskih storitev v radiofrekvenčnem pasu 3500MHz za lokalno uporabo in da sprejemam njena določila,
- izjavljam, da je ponudba veljavna do dd. mm. yyyy,
- izjavljam, da so vsi podatki navedeni v ponudbi pravilni in resnični, in se strinjam, da lahko agencija razveljavi izdane odločbe o dodelitvi radijskih frekvenc brez vrnitve plačila za učinkovito rabo omejene naravne dobrine, če se po zaključku javnega razpisa ugotovi, da je ponudnik v ponudbi dajal napačne in neresnične podatke,
- izjavljam, da je ponudnik plačilno sposoben in da zoper njega ni začel postopek stečaja, prisilne poravnave, prisilne likvidacije ali izbrisa iz sodnega registra brez likvidacije, ter da ni utemeljenega razloga, da bi zaradi tekočega poslovanja, morebitnih sodnih ali drugih postopkov v katere je ponudnik vključen, obstajala nevarnost, da se tak postopek začne.

Datum:

Podpis zakonitega zastopnika/pooblaščenca (pravna oseba):

Podpis fizične osebe/pooblaščenca (fizična oseba):

I.3 POOBLASTILO ZA PODPIS PONUDBE

Podpisani* _____
(ime in priimek)

pooblaščan _____
(ime in priimek pooblaščenca)

številka osebnega dokumenta _____
(številka osebnega dokumenta pooblaščenca)

da podpiše ponudbo na javni razpis za dodelitev radijskih frekvenc v radiofrekvenčnem pasu 3500MHz, objavljen v Uradnem listu Republike Slovenije številka xxx/2017 z dd. mm. 2017.

* navesti zakonitega zastopnika kot je naveden na obrazcu I.1.1 ali navesti ime in priimek fizične osebe kot je naveden na obrazcu I.1.2.

Datum:

Podpis zakonitega zastopnika/pooblaščenca (pravna oseba):

Podpis fizične osebe/pooblaščenca (fizična oseba):

I.4 NAVEDBA LOTOV IN BLOKOV, ZA KATERE JE PONUDNIK ZINTERESIRAN, VKLJUČNO S PONUJENIM ZNESKOM PLAČILA ZA UČINKOVITO RABO OMEJENE NARAVNE DOBRINE

Obrazci v nadaljevanju (I.4.1 do I.4.12) predstavljajo ponudnikovo zavezujočo ponudbo. Število lotov, za katere se ponudnik poteguje, mora biti v skladu z zahtevami iz poglavja C.2.4 (Navedba lotov, za katere je ponudnik zainteresiran, vključno s ponujenim zneskom plačila za učinkovito rabo omejene naravne dobrine).

Prav tako morajo biti ponudbe v celoti skladne s poglavjem A.9 (Omejitve pri podaji ponudb na javni razpis)

I.4.1 Geografsko območje 1 (Koper)

Oznaka geografskega območja	Naziv geografskega območja	Število občin	Število mestnih občin	Število prebivalcev
1	Koper	7	1	109.552

Seznam občin:	Ankaran/Ancarano, Divača, Hrpelje–Kozina, Izola/Isola, Koper/Capodistria, Piran/Pirano, Sežana
----------------------	--

Naziv/ime in priimek ponudnika:	
--	--

Označite količino željenega spektra

Minimalna količina spektra	10 MHz		20 MHz	
-----------------------------------	--------	--	--------	--

Maksimalna količina spektra	10 MHz		20 MHz		30 MHz		40 MHz		50 MHz	
------------------------------------	--------	--	--------	--	--------	--	--------	--	--------	--

Kategorija	Lot	Razpoložljivost	Spekter v lotu	Izklicna cena/lot (v EUR)	Ponujena cena/lot (v EUR)
E1	E1_[01]	Od datuma dodelitve do 21.9.2021	1 x 20 MHz		
E2*	E2_[01]	Od datuma dodelitve do 21.9.2021	1 x 20 MHz		
E3	E3_[01]	Od datuma dodelitve do 21.9.2021	1 x 10 MHz		

* Za občino Piran lot E2 ni na voljo

Datum:

Podpis zakonitega zastopnika/pooblaščenca (pravna oseba):

Podpis fizične osebe/pooblaščenca (fizična oseba):

I.4.2 Geografsko območje 2 (Murska Sobota)

Oznaka geografskega območja	Naziv geografskega območja	Število občin	Število mestnih občin	Število prebivalcev
2	Murska Sobota	38	1	158.329

Seznam občin:	Apače, Beltinci, Benedikt, Cankova, Cerkevjak, Črenšovci, Dobrovnik/Dobronak, Gornja Radgona, Gornji Petrovci, Grad, Hodoš/Hodos, Kobilje, Križevci, Kungota, Kuzma, Lenart, Lendava/Lendva, Ljutomer, Moravske Toplice, Murska Sobota, Odranci, Pesnica, Puconci, Radenci, Razkrižje, Rogašovci, Sveta Ana, Sveta Trojica v Slove. goricah, Sveti Andraž v Slov. goricah, Sveti Jurij ob Ščavnici, Sveti Jurij v Slov. goricah, Šalovci, Šentilj, Tišina, Trnovska vas, Turnišče, Velika Polana, Veržej
----------------------	--

Naziv/ime in priimek ponudnika:	
--	--

Označite količino željenega spektra

Minimalna količina spektra	10 MHz		20 MHz	
-----------------------------------	--------	--	--------	--

Maksimalna količina spektra	10 MHz		20 MHz		30 MHz		40 MHz		50 MHz	
------------------------------------	--------	--	--------	--	--------	--	--------	--	--------	--

Kategorija	Lot	Razpoložljivost	Spekter v lotu	Izključna cena/lot (v EUR)	Ponujena cena/lot (v EUR)
E1*	E1_[02]	Od datuma dodelitve do 21.9.2021	1 x 20 MHz		
E2*	E2_[02]	Od datuma dodelitve do 21.9.2021	1 x 20 MHz		
E3	E3_[02]	Od datuma dodelitve do 21.9.2021	1 x 10 MHz		

* Za občine Apače, Benedikt, Gornja Radgona, Sveta Ana lota E1 in E2 nista na voljo

Datum:

Podpis zakonitega zastopnika/pooblaščenca (pravna oseba):

Podpis fizične osebe/pooblaščenca (fizična oseba):

I.4.3 Geografsko območje 3 (Maribor – Ptuj)

Oznaka geografskega območja	Naziv geografskega območja	Število občin	Število mestnih občin	Število prebivalcev
3	Maribor – Ptuj	37	2	317.932

Seznam občin:	Cirkulane, Destrnik, Dornava, Duplek, Gorišnica, Hajdina, Hoče – Slivnica, Juršinci, Kidričevo, Lovrenc na Pohorju, Majšperk, Makole, Maribor, Markovci, Miklavž na Dravskem polju, Mislinja, Oplotnica, Ormož, Podlehnik, Podvelka, Poljčane, Ptuj, Rače – Fram, Radlje ob Dravi, Ribnica na Pohorju, Ruše, Selnica ob Dravi, Slovenska Bistrica, Slovenske Konjice, Središče ob Dravi, Starše, Sveti Tomaž, Videm, Vitanje, Zavrč, Zreče, Žetale
----------------------	--

Naziv/ime in priimek ponudnika:	
--	--

Označite količino željenega spektra

Minimalna količina spektra	10 MHz		20 MHz	
-----------------------------------	--------	--	--------	--

Maksimalna količina spektra	10 MHz		20 MHz		30 MHz		40 MHz		50 MHz	
------------------------------------	--------	--	--------	--	--------	--	--------	--	--------	--

Kategorija	Lot	Razpoložljivost	Spekter v lotu	Izklicna cena/lot (v EUR)	Ponujena cena/lot (v EUR)
E1	E1_[03]	Od datuma dodelitve do 21.9.2021	1 x 20 MHz		
E2	E2_[03]	Od datuma dodelitve do 21.9.2021	1 x 20 MHz		
E3	E3_[03]	Od datuma dodelitve do 21.9.2021	1 x 10 MHz		

Datum:

Podpis zakonitega zastopnika/pooblaščenca (pravna oseba):

Podpis fizične osebe/pooblaščenca (fizična oseba):

I.4.4 Geografsko območje 4 (Celje – Velenje)

Oznaka geografskega območja	Naziv geografskega območja	Število občin	Število mestnih občin	Število prebivalcev
4	Celje – Velenje	12	2	165.853

Seznam občin:	Celje, Dobje, Dobrna, Podčetrtek, Rogaška Slatina, Rogatec, Šentjur, Šmarje pri Jelšah, Štore, Velenje, Vojnik, Žalec
----------------------	---

Naziv/ime in priimek ponudnika:	
--	--

Označite količino željenega spektra

Minimalna količina spektra	10 MHz		20 MHz	
-----------------------------------	--------	--	--------	--

Maksimalna količina spektra	10 MHz		20 MHz		30 MHz		40 MHz		50 MHz	
------------------------------------	--------	--	--------	--	--------	--	--------	--	--------	--

Kategorija	Lot	Razpoložljivost	Spekter v lotu	Izklicna cena/lot (v EUR)	Ponujena cena/lot (v EUR)
E1	E1_[04]	Od datuma dodelitve do 21.9.2021	1 x 20 MHz		
E2	E2_[04]	Od datuma dodelitve do 21.9.2021	1 x 20 MHz		
E3	E3_[04]	Od datuma dodelitve do 21.9.2021	1 x 10 MHz		

Datum:

Podpis zakonitega zastopnika/pooblaščenca (pravna oseba):

Podpis fizične osebe/pooblaščenca (fizična oseba):

I.4.5 Geografsko območje 5 (Novo mesto)

Oznaka geografskega območja	Naziv geografskega območja	Število občin	Število mestnih občin	Število prebivalcev
5	Novo mesto	23	1	204.108

Seznam občin:	Bistrica ob Sotli, Brežice, Črnomelj, Dolenjske Toplice, Kostanjevica na Krki, Kozje, Krško, Laško, Metlika, Mirna, Mirna Peč, Mokronog – Trebelno, Novo mesto, Radeče, Semič, Sevnica, Straža, Šentjernej, Šentrupert, Škocjan, Šmarješke Toplice, Trebnje, Žužemberk
----------------------	--

Naziv/ime in priimek ponudnika:	
--	--

Označite količino željenega spektra

Minimalna količina spektra	10 MHz		20 MHz	
-----------------------------------	--------	--	--------	--

Maksimalna količina spektra	10 MHz		20 MHz		30 MHz		40 MHz		50 MHz	
------------------------------------	--------	--	--------	--	--------	--	--------	--	--------	--

Kategorija	Lot	Razpoložljivost	Spekter v lotu	Izklicna cena/lot (v EUR)	Ponujena cena/lot (v EUR)
E1	E1_[05]	Od datuma dodelitve do 21.9.2021	1 x 20 MHz		
E2	E2_[05]	Od datuma dodelitve do 21.9.2021	1 x 20 MHz		
E3	E3_[05]	Od datuma dodelitve do 21.9.2021	1 x 10 MHz		

Datum:

Podpis zakonitega zastopnika/pooblaščenca (pravna oseba):

Podpis fizične osebe/pooblaščenca (fizična oseba):

I.4.6 Geografsko območje 6 (Slovenj Gradec)

Oznaka geografskega območja	Naziv geografskega območja	Število občin	Število mestnih občin	Število prebivalcev
6	Slovenj Gradec	24	1	147.932

Seznam občin:	Braslovče, Črna na Koroškem, Dravograd, Hrastnik, Mežica, Muta, Prevalje, Ravne na Koroškem, Slovenj Gradec, Šmartno ob Paki, Šoštanj Vuzenica, Trbovlje, Zagorje ob Savi, Gornji Grad, Ljubno, Luče, Mozirje, Nazarje, Polzela, Prebold, Rečica ob Savinji, Solčava, Tabor, Vransko
----------------------	--

Naziv/ime in priimek ponudnika:	
--	--

Označite količino željenega spektra

Minimalna količina spektra	10 MHz		20 MHz	
-----------------------------------	--------	--	--------	--

Maksimalna količina spektra	10 MHz		20 MHz		30 MHz		40 MHz		50 MHz	
------------------------------------	--------	--	--------	--	--------	--	--------	--	--------	--

Kategorija	Lot	Razpoložljivost	Spekter v lotu	Izklicna cena/lot (v EUR)	Ponujena cena/lot (v EUR)
E1*	E1_[06]	Od datuma dodelitve do 21.9.2021	1 x 20 MHz		
E2*	E2_[06]	Od datuma dodelitve do 21.9.2021	1 x 20 MHz		
E3	E3_[06]	Od datuma dodelitve do 21.9.2021	1 x 10 MHz		

* Za občine Braslovče, Gornji Grad, Ljubno, Luče, Mozirje, Nazarje, Polzela, Prebold, Rečica ob Savinji, Solčava, Tabor, Vransko lota E1 in E2 nista na voljo

Datum:

Podpis zakonitega zastopnika/pooblaščenca (pravna oseba):

Podpis fizične osebe/pooblaščenca (fizična oseba):

I.4.7 Geografsko območje 7 (JESENICE – KRANJ)

Oznaka geografskega območja	Naziv geografskega območja	Število občin	Število mestnih občin	Število prebivalcev
7	JESENICE – KRANJ	21	1	230.675

Seznam občin:	Gorje, Jesenice, Kranjska Gora, Bohinj, Gorenja vas – Poljane, Škofja Loka, Železniki, Žiri, Bled, Jezersko, Komenda, Kranj, Naklo, Preddvor, Radovljica, Šenčur, Tržič, Žirovnica, Cerklje na Gorenjske, Medvode, Vodice
----------------------	---

Naziv/ime in priimek ponudnika:	
--	--

Označite količino željenega spektra

Minimalna količina spektra	10 MHz	
-----------------------------------	--------	--

Maksimalna količina spektra	10 MHz	
------------------------------------	--------	--

Kategorija	Lot	Razpoložljivost	Spekter v lotu	Izklicna cena/lot (v EUR)	Ponujena cena/lot (v EUR)
E3	E3_[07]	Od datuma dodelitve do 21.9.2021	1 x 10 MHz		

Datum:

Podpis zakonitega zastopnika/pooblaščenca (pravna oseba):

Podpis fizične osebe/pooblaščenca (fizična oseba):

I.4.8 Geografsko območje 8 (NOVA GORICA)

Oznaka geografskega območja	Naziv geografskega območja	Število občin	Število mestnih občin	Število prebivalcev
8	NOVA GORICA	12	1	105.011

Seznam občin:	Ajdovščina, Bovec, Brda, Kanal, Kobarid, Komen, Miren – Kostanjevica, Nova Gorica, Renče – Vogrsko, Šempeter – Vrtojba, Tolmin, Vipava
----------------------	--

Naziv/ime in priimek ponudnika:	
--	--

Označite količino željenega spektra

Minimalna količina spektra	10 MHz	
-----------------------------------	--------	--

Maksimalna količina spektra	10 MHz	
------------------------------------	--------	--

Kategorija	Lot	Razpoložljivost	Spekter v lotu	Izklicna cena/lot (v EUR)	Ponujena cena/lot (v EUR)
E3	E3_[08]	Od datuma dodelitve do 21.9.2021	1 x 10 MHz		

Datum:

Podpis zakonitega zastopnika/pooblaščenca (pravna oseba):

Podpis fizične osebe/pooblaščenca (fizična oseba):

I.4.9 Geografsko območje 9 (Kočevje)

Oznaka geografskega območja	Naziv geografskega območja	Število občin	Število mestnih občin	Število prebivalcev
9	Kočevje	11	0	55.376

Seznam občin:	Bloke, Cerknica, Dobrepolje, Kočevje, Kostel, Loška dolina, Loški Potok, Osilnica, Ribnica, Sodražica, Velike Lašče
---------------	---

Naziv/ime in priimek ponudnika:	
---------------------------------	--

Označite količino željenega spektra

Minimalna količina spektra	10 MHz		20 MHz	
----------------------------	--------	--	--------	--

Maksimalna količina spektra	10 MHz		20 MHz		30 MHz		40 MHz		50 MHz	
-----------------------------	--------	--	--------	--	--------	--	--------	--	--------	--

Kategorija	Lot	Razpoložljivost	Spekter v lotu	Izklicna cena/lot (v EUR)	Ponujena cena/lot (v EUR)
E1	E1_[09]	Od datuma dodelitve do 21.9.2021	1 x 20 MHz		
E2	E2_[09]	Od datuma dodelitve do 21.9.2021	1 x 20 MHz		
E3	E3_[09]	Od datuma dodelitve do 21.9.2021	1 x 10 MHz		

Datum:

Podpis zakonitega zastopnika/pooblaščenca (pravna oseba):

Podpis fizične osebe/pooblaščenca (fizična oseba):

I.4.10 Geografsko območje 10 (LJUBLJANA)

Oznaka geografskega območja	Naziv geografskega območja	Število občin	Število mestnih občin	Število prebivalcev
10	LJUBLJANA	20	1	503.371

Seznam občin:	Borovnica, Brezovica, Dobrova – Polhov Gradec, Dol pri Ljubljani, Domžale, Grosuplje, Horjul, Ig, Ivančna Gorica, Kamnik, Litija, Ljubljana, Log – Dragomer, Lukovica, Mengeš, Moravče, Škofljica, Šmartno pri Litiji, Trzin, Vrhnika
----------------------	---

Naziv/ime in priimek ponudnika:	
--	--

Označite količino željenega spektra

Minimalna količina spektra	10 MHz		20 MHz	
-----------------------------------	--------	--	--------	--

Maksimalna količina spektra	10 MHz		20 MHz		30 MHz		40 MHz		50 MHz	
------------------------------------	--------	--	--------	--	--------	--	--------	--	--------	--

Kategorija	Lot	Razpoložljivost	Spekter v lotu	Izklicna cena/lot (v EUR)	Ponujena cena/lot (v EUR)
E1	E1_[10]	Od datuma dodelitve do 21.9.2021	1 x 20 MHz		
E2	E2_[10]	Od datuma dodelitve do 21.9.2021	1 x 20 MHz		
E3	E3_[10]	Od datuma dodelitve do 21.9.2021	1 x 10 MHz		

Datum:

Podpis zakonitega zastopnika/pooblaščenca (pravna oseba):

Podpis fizične osebe/pooblaščenca (fizična oseba):

I.4.11 Geografsko območje 11 (Postojna)

Oznaka geografskega območja	Naziv geografskega območja	Število občin	Število mestnih občin	Število prebivalcev
11	Postojna	3	0	35.726

Seznam občin:	Ilirska Bistrica, Pivka, Postojna
---------------	-----------------------------------

Naziv/ime in priimek ponudnika:	
---------------------------------	--

Označite količino željenega spektra

Minimalna količina spektra	10 MHz		20 MHz	
----------------------------	--------	--	--------	--

Maksimalna količina spektra	10 MHz		20 MHz		30 MHz		40 MHz		50 MHz	
-----------------------------	--------	--	--------	--	--------	--	--------	--	--------	--

Kategorija	Lot	Razpoložljivost	Spekter v lotu	Izklicna cena/lot (v EUR)	Ponujena cena/lot (v EUR)
E1	E1_[11]	Od datuma dodelitve do 21.9.2021	1 x 20 MHz		
E2	E2_[11]	Od datuma dodelitve do 21.9.2021	1 x 20 MHz		
E3	E3_[11]	Od datuma dodelitve do 21.9.2021	1 x 10 MHz		

Datum:

Podpis zakonitega zastopnika/pooblaščenca (pravna oseba):

Podpis fizične osebe/pooblaščenca (fizična oseba):

I.4.12 Geografsko območje 12 (Idrija-Logatec)

Oznaka geografskega območja	Naziv geografskega območja	Število občin	Število mestnih občin	Število prebivalcev
12	Idrija-Logatec	3	0	30.323

Seznam občin:	Idrija, Logatec, Cerklje
---------------	--------------------------

Naziv/ime in priimek ponudnika:	
---------------------------------	--

Označite količino željenega spektra

Minimalna količina spektra	10 MHz		20 MHz	
----------------------------	--------	--	--------	--

Maksimalna količina spektra	10 MHz		20 MHz		30 MHz		40 MHz		50 MHz	
-----------------------------	--------	--	--------	--	--------	--	--------	--	--------	--

Kategorija	Lot	Razpoložljivost	Spekter v lotu	Izklicna cena/lot (v EUR)	Ponujena cena/lot (v EUR)
E1	E1_[12]	Od datuma dodelitve do 21.9.2021	1 x 20 MHz		
E2	E2_[12]	Od datuma dodelitve do 21.9.2021	1 x 20 MHz		
E3	E3_[12]	Od datuma dodelitve do 21.9.2021	1 x 10 MHz		

Datum:

Podpis zakonitega zastopnika/pooblaščenca (pravna oseba):

Podpis fizične osebe/pooblaščenca (fizična oseba):

J. PREDVIDEN ČASOVNI RAZPORED V ZVEZI S PREDMETNIM JAVNIM RAZPISOM

Mejnik	Datum
Rok za podajo pripomb in predlogov na osnutek informativnega memoranduma	21. 12. 2016
Objava posvetovalnega poročila	januar 2017
Objava sklepa o uvedbi javnega razpisa v Uradnem listu Republike Slovenije in objava razpisne dokumentacije na spletni strani agencije	januar 2017
Rok za oddajo ponudb na javni razpis	februar 2017
Javno odpiranje ponudb	februar 2017
Izdaja odločb o dodelitvi radijskih frekvenc	marec 2017